

Upptäck Säffle kommun med cykel

EXPLORE SÄFFLE BY BIKE

saffle.se

SÄFFLE KOMMUN

1. DUSE UDDE	s.4	5. KILAFJÄLLET	s.12	9. SLOTTSBRON	s.20
2. EKENÄS	s.6	6. ÖDEBYN	s.14	10. MTB TEGNÉR	s.22
3. SJÖVIK	s.8	7. SVANEHOLM	s.16		
4. KILA KYRKA	s.10	8. HÖG	s.18		

Welcome to explore Säffle by bike

Ha ett mål, eller bara låt vägen leda dig fram in i de djupa trolska skogarna med vackra, vilda och tuffa cykelleder på grus med mycket backar och skarpa kurvor. Här och var glimtar det till, du passerar stillsamma tjärnar och större sjöar, i gläntor kan du se små torp och herrgårdar från förr i tiden. Landskapet öppnar upp sig och du kommer in i små "bullerby byar" längs din utvalda väg.

Väljer du de mer öppna landskapen finner du cykelvägar vars diken blommar, fält, brukad jord och även skärgårdsmiljöer. Ta en paus, bada, hitta unika platser och sevärdheter längs din väg. Tips finns på vår webbsida: www.destinationsaffle.se

Pick a destination, or just let the road take you out into deep, enthralling forests with beautifully wild and rugged dirt trails with plenty of hills, twists and turns. Enjoy glimpses of water here and there as you pass tranquil woodland pools and lakes. In the clearings there are small cottages and manor houses from olden times. The landscape opens up and you come across chocolate box villages along your chosen route.

If you choose the more open landscapes, cycle paths whose verges blossom take you past meadows, farmland and out to the edge of the archipelago. Take a break, take a dip and find one-of-a-kind places and sights worth seeing along the way.
There are more suggestions on our website: www.destinationsaffle.se

SÄFFLE → DUSE UDDE

Duse udde



6,8 km

grus, asfalt, cykelväg

Pumpa däcken, ladda picknickkorgen och gör ett besök på Säffles pärla - Duse Udde vid Vänerns strand. En härlig plats för både stora och små. Här finns det både barnvänliga sandstränder och mysiga klippbad. Tröttnar du på att bada så finns det andra aktiviteter att roa sig med. Naturen bjuder på fina vandringsleder. Den mer än hundra år gamla fyren är idag en lysande restaurang med fantastisk vy över Vänern. Till Duse cyklar du längs Byälven från Säffle stad, över öppna fält, genom skogsdungar och parker. Du passerar Krokstad Herrgård där den engelska parken lockar till en paus med sin lummiga grönska och naturliga former.

Parkering: Säffle centrum, Järnvägsgatan, Fogdegatan.

Vägbeskrivning

1. Cykla genom Kanalparken förbi Slussen mot Säffle gästhamn.
2. Följ cykel - och gångbanan mot Herrgårdsgymnasiet.
3. Sväng höger in på Hantverkargatan, sedan direkt vänster på Metallgatan.
4. Cykla rakt fram, passera Säffle Ridklubb.
5. Ta höger på Pressargatan, följ skyltning för cykelväg.

Pump up the tyres, fill up the picnic basket and pay a visit to Säffle's pearl – Duse Udde on the shores of Lake Vänern. A glorious place for cyclists old and young. There are beaches for the kids and sheltered rocky coves. If you tire of swimming, there's other fun stuff to enjoy. The countryside has great hiking trails to offer. Today, the lighthouse that has stood here for more than a century is a brilliant restaurant with views across Lake Vänern. Reaching Duse by bike takes you along the Byälven River from the town of Säffle, across open fields and through groves and parks. You pass Krokstad Mansion where the English garden bids you take a break among its lush greenery and natural beauty.

Parking: Säffle Centre, Järnvägsgatan, Fogdegatan.

Route

1. Cycle through Kanal Park past the lock to Säffle Marina.
2. Follow the footpath and cycle track to Herrgård's high school.
3. Turn right onto Hantverkargatan, then immediately left onto Metallgatan.
4. Cycle straight ahead past Säffle Riding Club.
5. Turn right onto Pressargatan; follow the cycle path signs.

SÄFFLE → EKENÄS

Ekenäs

40. km Grus, allmänväg, ej för barn

Vill du finna solen? Cykla då ut på Värmlandsnäs, den stora halvön som stoltserar med flest soltimmar i landet. Värmlandsnäs är ca 40 km långt och 20 km brett. Här göms stora kultur och naturskatter som bäst upplevs från sadeln.
Du cyklar genom vackert landskap och levande bygd som övergår i skärgårdsnatur.
I Ekenäs finns sommarrestaurang, gästhamn och camping,vandringsled med panoramavy ut över Vänern. Här finns också en av de vackraste belägna badplatserna i kommunen.

Pröva på Pilgrimsleden Västra Värmland som går från Ekenäs till Skillingsfors i Eda.
Leden kräver tålig cykel eller mountainbike då den går både på allmänna vägar och i terrängen.

Pilgrimsleden finner du på:
www.svenskakyrkan.se/arvika/pilgrim

Vägbeskrivning:
1. Från centrum cykla Östra Storgatan.
2. Rakt genom rondellen, höger vid trafikljusen ut på Näsvägen.
3. Cykel - och gångbana på vänster sida mot By kyrka. Fortsätt därefter på allmän väg, skyltning Ekenäs.
4. Alternativ väg tillbaka, östra sidan; Dollarvägen mot Gaperhult 5, vidare Ölserud 10 och Säffle 10.
5. Fortsätt mot Korsningen, skyltning mot Säffle 19.

Take a ride out on Värmlandsnäs, a peninsula that boasts the most hours of sunshine in the country. Värmlandsnäs is around 40 km long and 20 km wide. It's a place of hidden culture and natural treasures best experienced from the saddle.
Cycle through beautiful landscapes and a living countryside down to the edge of the archipelago.
There's a summer restaurant in Ekenäs; a marina, campsite and a hiking trail with panoramic views across Lake Vänern.

Check out the West Värmland Pilgrim Trail that goes from Ekenäs to Skillingsfors in Eda.
The trail demands a sturdy bike or mountain bike.

Look for the Pilgrim Trail at:
www.svenskakyrkan.se/arvika/pilgrim

Route:
1. Cycle along Östra Storgatan away from the town centre.
2. Straight ahead at the roundabout, right at the traffic lights onto Näsvägen.
3. Cycle track and footpath on your left towards By Church. Then continue on public roads; follow signs for Ekenäs.
4. Alternative route back, east side; Dollarvägen towards Gaperhult 5, continue to Ölserud 10 and Säffle 10.
5. Continue to the intersection; follow sign Säffle 19.

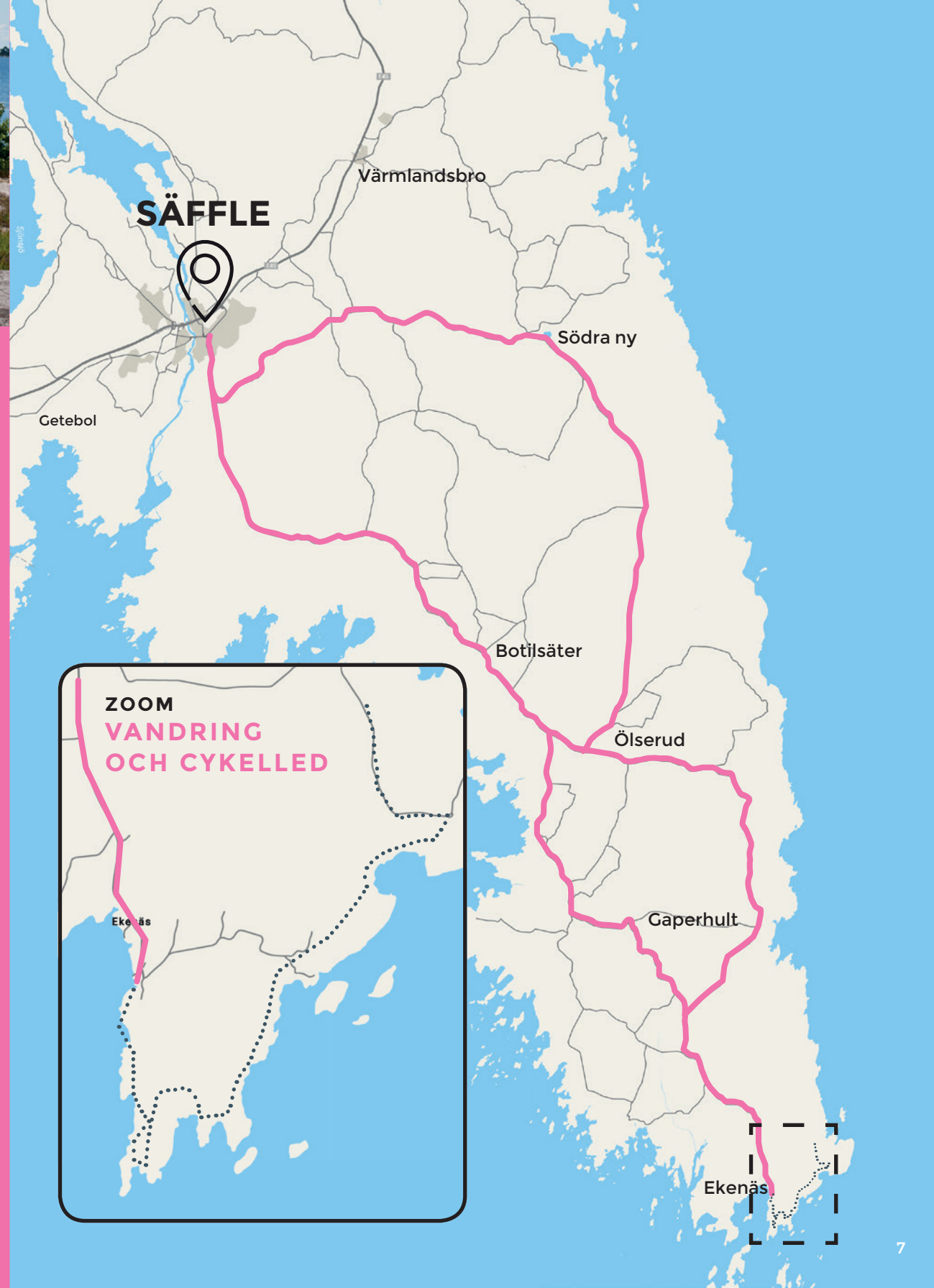

SÄFFLE → SJÖVIK (ÅMÅL)

Sjövik

↔ 35 km

Asfalt, grus, allmän väg, delvis enskild cykelväg. Korsning E45 hårt trafikerad, ej lämplig för barn

Perfekt för träning eller bara för en lugn och fridfull tur på landet. Följ den charmiga vägen, genom skogar, förbi hagar där hästar betar. Längs vägen finns även kossor som nyfiket kollar in dig, de har till och med eget övergångsställe. Se upp så du inte hamnar i "rusningstrafiken". Vägen böljar sig fram med några toppar här och var så benen får ett träningspass. Cykla tillbaka till Säffle via cykelbana/väg från Kasenberg.

Parkering: Säffle centrum, Järnvägsgatan, Fogdegatan, Entré Guttane.

Vägbeskrivning

1. Från centrum Kungsgatan/Åmålsvägen. Cykelbanor omväxlande vänster och höger sida.
2. Följ Åmålsvägen rakt fram, mot Avelsäter.
3. Passera bygghandel, avfart vänster, Skärsmyr 5.
4. Passera Dottebol, håll höger, skyltning Kasenberg, St. Kilen.
5. Korsa E45, notera hårt trafikerad väg, sväng höger på cykelbana fortsätt under E45.
6. Sväng vänster mot Säffle. Cykelbana/väg.
7. Vid bom fortsätt rakt fram, allmän väg genom Avelsäter.

Perfect for exercise or just for a quiet tour of the country. Follow the delightful route through woods, past paddocks and grazing horses. Along the way, inquisitive cows keep a curious eye on you; they even have their very own cattle crossing. Just make sure you don't end up in a bovine "rush-hour". The road leads up hill and down dale here and there to give your legs a workout. Cycle back to Säffle via the cycle track and road from Kasenberg.

Parking: Säffle town centre, Järnvägsgatan, Fogdegatan, Entré Guttane.

Route

1. From the town centre, take Kungsgatan/Åmålsvägen. Cycle track alternates from left to right side.
2. Take Åmålsvägen straight ahead, towards Avelsäter.
3. Pass the builders' merchant, exit left, Skärsmyr 5.
4. Pass Dottebol, keep right, follow signs for Kasenberg, St. Kilen.
5. Cross the E 45. Caution! Heavy traffic. Turn right on the cycle path; continue under the E45.
6. Turn left towards Säffle. Cycle track / road.
7. At the boom, continue straight ahead, public road through Avelsäter.

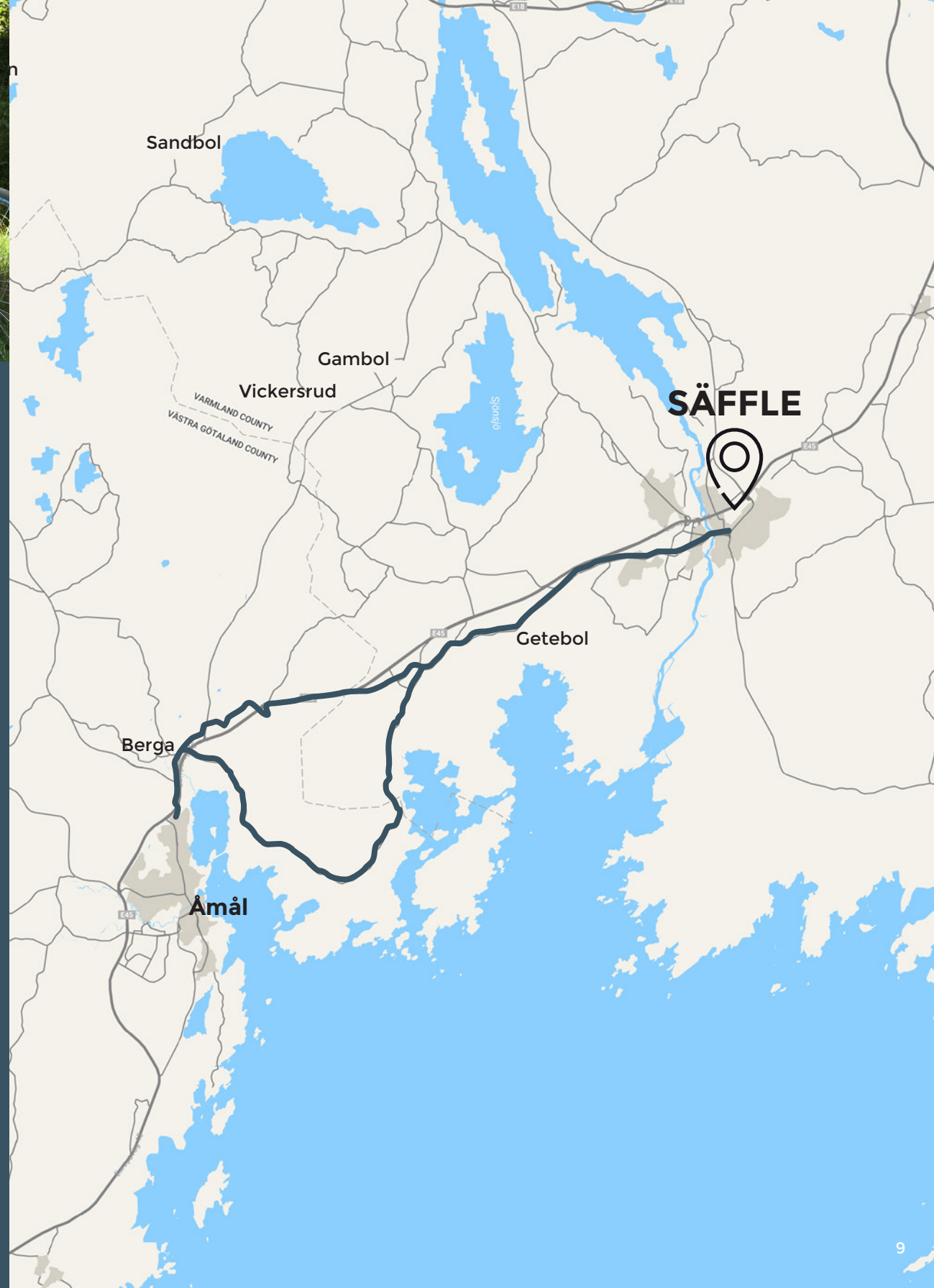

SÄFFLE → KILA → BERGA

Tveta Kila kyrka



↔ 39km

Asfalt, allmän väg med delvis enskild cykelväg. Ej lämplig för barn

Vill du cykla en rundtur som bjuder på tuffare motstånd, en tur för att kanske träna upp benstyrkan, då är detta vägen för dig. Vägen går genom en omväxlande och vackert landskap, från flacka till mer styrkekrävande backar. Det är inte utan skäl som det körs rullskidslopp på denna sträcka. I Berga, strax innan korsning E45 är avfart till cykelbana/väg mot Säffle. När du fått så bra träning för benen passar det bra med mat eller fika väl framme i stan.

Parkering: Säffle centrum, Kila kyrka, Entré Guttane.

Vägbeskrivning

1. Från Säffle centrum, kör Annelundsvägen mot Kila.
2. Sväng vänster mot Åmål 19, Vickersrud 6. Väg 531.
3. Avfart höger innan korsning E45- Berga, följ skylt Risa 2, direkt höger mot cykelbana/väg.
4. Sväng vänster mot Säffle.
5. Cykelbanan övergår i enskild cykelväg längre fram.
6. Vid bom slutar cykelvägen, fortsätt rakt fram genom Avelsäter förbi Entré Guttane.
7. Cykelbanor mot Säffle centrum.

If you're looking for a bike ride that offers a bit of resistance – this is the route for you. The road runs through beautiful, changing landscape from lowlands to hills that place demands on your strength. It's not surprising that roller ski races are held on this stretch. The exit to the cycle track/road to Säffle is in Berga, just before the E45 intersection. After your legs have had their workout, it's time for a bite to eat or a coffee when you reach town.

Parking: Saffle centre, Kila church, Entré Guttane.

Route

1. From Säffle town centre, take Annelundsvägen towards Kila.
2. Turn left towards Åmål 19, Vickersrud 6. Highway 531.
3. Exit right before the E45 Berga intersection; follow the signs for Risa 2, immediately to the right towards the cycle track/road.
4. Turn left towards Säffle.
5. Cycle path becomes privately owned up ahead.
6. The cycle path ends at the barrier; continue straight ahead through Avelsäter past Entré Guttane.
7. Cycle tracks to Säffle centre.

SÄFFLE → KILAFJÄLLET

Kilafjället

↔ 30 km Asfallt, grus, allmän väg

Här har du cykelturen perfekt för tålig cykel och mountainbike. Vägen är till en början asfaltbelagd, sedan tar grusvägen över, backe upp och backe ned. Vägen är krokig och smal, kurvorna är många. Du passerar orter som Grunnerud och Sandbol, sjöar som Summeln, Buvattnet och Öster-Svan. Väl framme i Skäggebyn, tar du till vänster mot Svaneholm, här finns det både restaurang, affär och sevärdheter.

Parkering: Säffle centrum, Kila kyrka, Svanskog Folkets Hus, Svanskog kyrka/ församlingshem.

Vägbeskrivning

1.Från Säffle centrum, kör Annelundsvägen mot Kila.
2. Sväng vänster vid skylt Pellerud 6, strax före Kila kyrka.
3. Kör vägen rakt fram, följ skyltning mot Skäggebyn.
4. I korsning, ta vänster Storgatan mot Svaneholm centrum.

Here's a ride that's perfect for sturdy bikes and mountain bikes. Initially, the road is asphalted before turning into a gravel road that takes you up hill and down dale. The road is narrow, winding and with many twists and turns. It passes Grunnerud and Sandbol, and lakes like Summeln, Buvattnet and Öster-Svan. Once you reach Skäggebyn, turn left towards Svaneholm where there are restaurants, shops and sights.

Parking: Säffle town centre, Kila Church, Svanskog Folkets Hus, Svanskog Church / Parish hall.

Route

1. From Säffle town centre, take Annelundsvägen towards Kila.
2. Turn left at the sign Pellerud 6, just before Kila Church.
3. Continue straight ahead; follow signs for Skäggebyn.
4. At the intersection, turn left onto Storgatan towards Svaneholm town centre.

SVANSKOG - ÖDEBYN - SILLEBOTTEN

Ödebyn

↔ 50 km Grus, asfalt, allmän väg

Upptäcktsfärd i fantastisk natur med djupa skogar, förbi sjöar och tjärnar, genom idylliska byar. Vägen går längs den gamla järnvägen. Här passerade pilgrimer på väg till Nidaros i Norge, längs vägen finns lämningar av Ämmeskogs kapell från 1200-talet. En variationsrik cykeltur med rejäla backar för att testa konditionen.

Vägbeskrivning:

1. Cykla Storgatan fram, passera infart till Svanskog kyrka.
2. Följ skyltning Karlstad, Årjäng, ca 5,1 km sväng, vänster mot Ödebyn.
3. Sväng höger, skyltning Norane 9.
4. Följ små träskyltar Norane 8, E18 9.
5. I T-korsningen Norane, sväng vänster.
6. Korsa E18, kör vänster. Hårt trafikerad väg.
7. Efter ca 800 m, sväng vänster mot Sillebotten 3, Hognerud 21.
8. Håll vänster, skyltning Hognerud.
9. Sväng vänster, skyltning Svaneholm 7.

Tips! För vilda, kurviga och backiga vägar, ta cykeln över till Rök. En 8 km lång tur som tar dig djupt in i skogarna med bedårande utsikt.
Höjdmeter 129 m - 223 m.

I Ödebyn sväng svag vänster, skyltning Rök 8.
I Rök tag vänster, skyltning Hognerud.
I T-korsning vid sjö, följ skyltning Svaneholm 7.
Tillbaka till Ödebyn, sväng vänster på Storgatan, vänster mot Karlstad, Årjäng.

Explore the fabulous natural beauty with its deep woods, lakes and ponds, and pass through idyllic villages. The road runs alongside the old railway line. Pilgrims passed through here on their way to Nidaros in Norway, and along the way there are relics from the 13th century Ämmeskog's chapel.

Route:

1. Cycle along Storgatan, past the Svanskog Church exit.
2. Follow the signs for Karlstad, Årjäng, about 5.1 km; turn left towards Ödebyn.
3. Turn right; follow sign Norane 9.
4. Follow the small wooden signs Norane 8, E18 9.
5. Turn left at the Norane T junction.
6. Cross the E18, turn left. Heavily trafficked road.
7. After about 800 m, turn left towards Sillebotten 3, Hognerud 21.
8. Keep left; follows signs for Hognerud.
9. Turn left; follow sign Svaneholm 7.

Tip! For wild, winding, hilly roads take a detour to Rök. A 8 km ride that will take you you deep into the forests with enchanting views.
Elevation 129 m - 223 m.

In Ödebyn, bear left; follow sign Rök 8.
Take a left in Rök; follow signs for Hognerud.
At the T junction by the lake, follows sign Svaneholm 7. Return via Ödebyn; turn left on Storgatan, then left towards Karlstad, Årjäng.

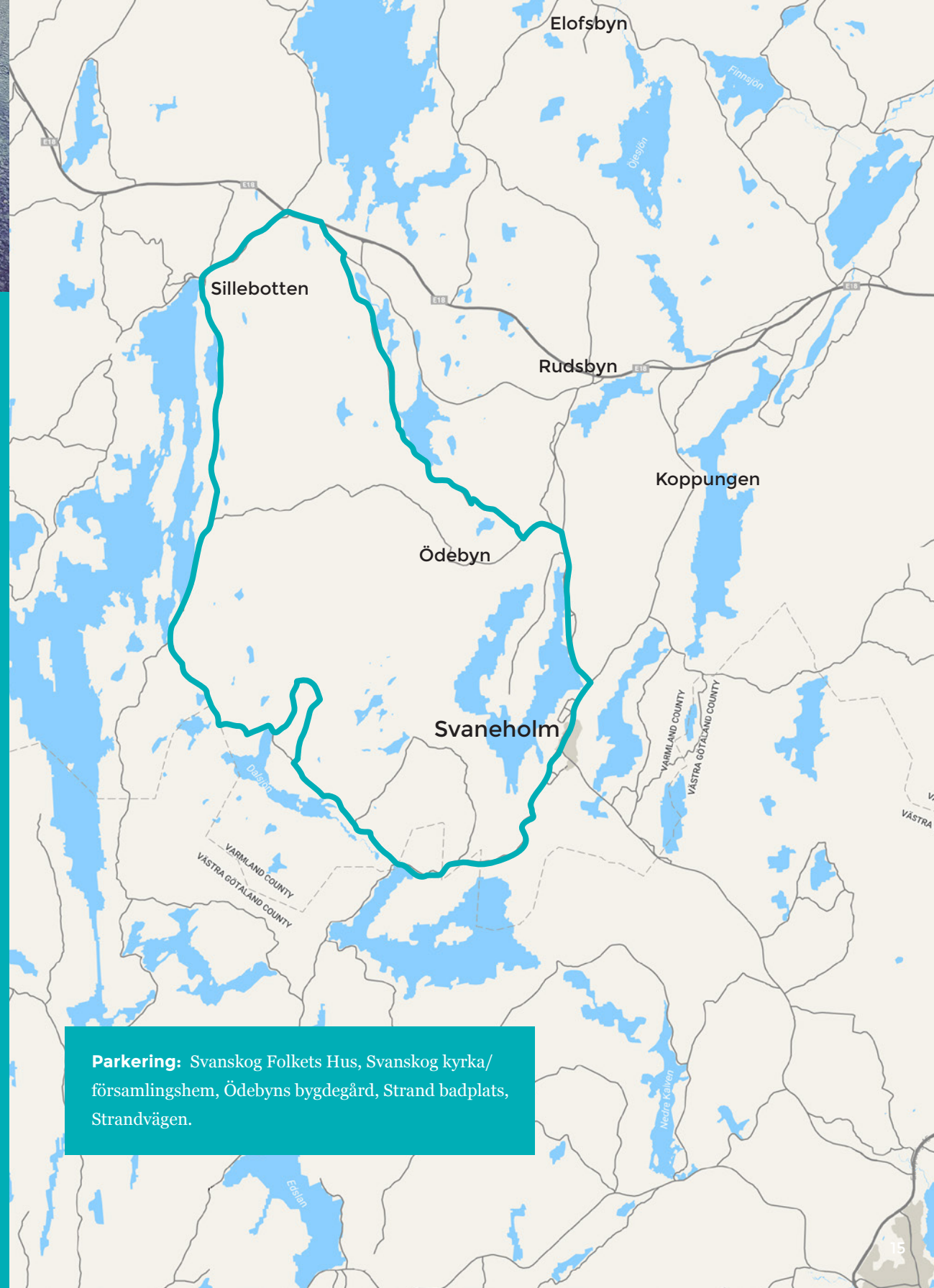

Parkering: Svanskog Folkets Hus, Svanskog kyrka/ församlingshem, Ödebyns bygdegård, Strand badplats, Strandvägen.

SKÄGGEBYN → RUDSBYN → SVANEHOLM

Svaneholm

↔ 32 km

Asfalt, grus, allmän väg, cykelväg.
Passager med hård trafik.

Ut på landsbygden med vägar som svänger mellan hus, ladugårdar och förbi hästhagar. Den går upp och ned, ena stunden med öppna fält för att nästa stund krypa in i skogen. Du passerar flera sjöar med chans att se glittrande vatten; Eldan, Myrsjön och inte minst vid vackra Strand där Mellan-Svan breder ut sig. På vänster sida finns en märklig byggnad, röd med vita knutar. Det är en vattenstation till ångloken som bevarats, ett stycke historia från den tid då Svanskog var en järnvägsknut.

Parkering: Svanskog Folkets Hus, Svanskog kyrka/ församlingshem, Ödebyns bygdegård, Strands badplats längs Strandvägen.

Vägbeskrivning

1. Från Svaneholm centrum Storgatan fram, förbi infart till Svanskog kyrka.
2. Fortsätt rakt mot N. Skarbol.
3. E18. Korsa vägen till mindre väg, allmän väg.
4. En cykel- och gångväg finns rakt fram mot Rudsbyn, på höger sida E18.
5. Kör genom Rudsbyn, korsa E18, skyltning Svaneholm 9, Åmål 27.
6. Fortsätt vägen rakt fram.
7. T- korsning, sväng höger Svaneholm 1, Åmål 19.
8. Till vänster, Skäggebyn, N Skarbol 2.

Out into the countryside on roads that swing by homes, barns and paddocks. The route is hilly; one minute you're in open fields, the next in the forest. You'll pass several lakes and catch glimpses of the sparkling waters of Eldan, Myrsjön and especially beautiful Strand where Mellan-Svan spreads out before you. On the left there is a curious red building with white trims. It's a preserved watering station for steam locomotives; a piece of history from the time when Svanskog was a railway junction.

Parking: Svanskog Folkets Hus, Svanskog Church / Parish hall, Ödebyns rural community centre, Strand bathing area alongside Strandvägen.

Route

1. From Svaneholm town centre, take Storgatan past the Svanskog Church exit.
2. Continue straight ahead towards N. Skarbol.
3. E18. Cross the road to the smaller, public road.
4. There is a cycle track and footpath straight ahead towards Rudsbyn, on the right side of the E18.
5. Pass through Rudsbyn, cross the E18; follow signs Svaneholm 9, Åmål 27.
6. Continue straight ahead.
7. Turn right at the T junction towards Svaneholm 1, Åmål 19.
8. Turn left, Skäggebyn, N Skarbol 2.

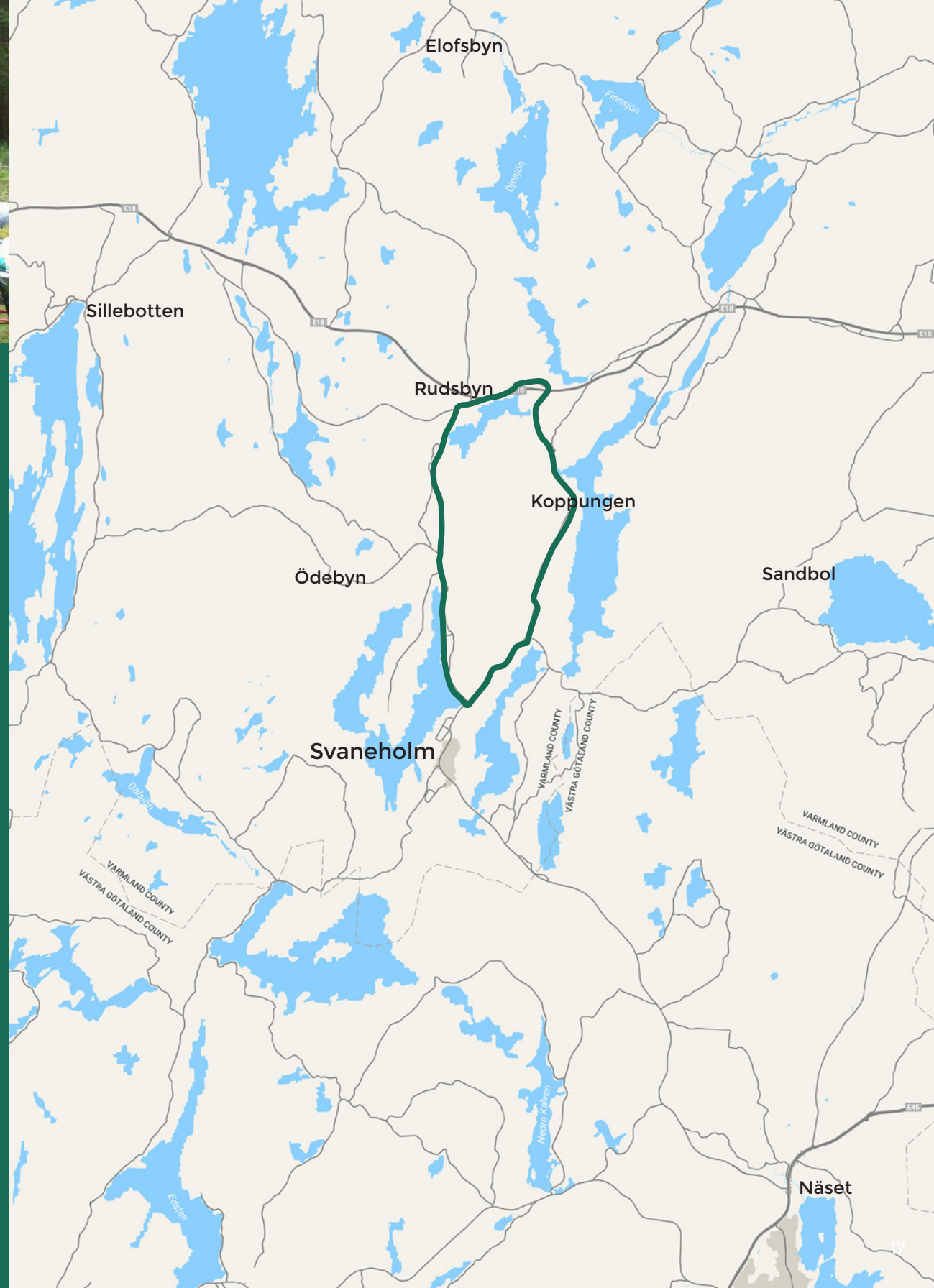

SÄFFLE → HÖG → GÖSTA → TREABACKARNA SÄFFLE

Hög

↔ 13 km

Asfalt, grus Allmän väg, delvis enskild cykelväg

Ta en tur på landet, en cykelfärd bara för ro skull eller för lättare träning. Du passerar vackra gårdar, odlade fält och skogsdungar. Efter cirka 8,6 km kommer du fram till en liten avtagsväg. Denna väg genar till början av Säffle stad.

Parkering: Säffle centrum, Järnvägsgatan, Fogdegatan, By kyrka.

Vägbeskrivning

1. Cykla Östra Storgatan, cykelbanor.
2. Rakt genom rondellen, höger vid trafikljusen ut på Näsvägen.
3. Alternativ sväng höger på Sundsgatan, höger på Näsvägen.
4. Efter ca 530 m cykel- och gångbana.
5. Sväng vänster längs By kyrkoområde, allmän väg
6. Korsning, sväng vänster, skyltning Säffle 7.
7. Efter 1,4 km avtagsväg vänster mellan hus och uthus, liten grusväg.
8. I T-korsning, sväng vänster på Treabacksvägen.
9. Cykla rakt fram, sväng höger på Tallvägen.
10. Cykel- och gångbana på vänster sida, Stamvägen, Karlstadsvägen.

Take a trip into the countryside, a bike ride just for the pleasure of it all for a bit of exercise. You'll pass beautiful farms, cultivated fields and secluded woods. After around 8.6 km, you'll come to a small turn-off. This is a shortcut to Säffle.

Parking: Säffle town centre, Järnvägsgatan, Fogdegatan, By Church.

Route

1. Take the Östra Storgatan cycle tracks.
2. Straight ahead at the roundabout, right at the traffic lights onto Näsvägen.
3. Alternatively, turn right onto Sundsgatan, then right onto Näsvägen.
4. There is a foot path and cycle track after around 530 m.
5. Turn left alongside By Church grounds, public road.
6. Turn left at the intersection; follow sign Säffle 7.
7. After 1.4 km exit left between the house and the outbuildings, minor gravel road.
8. Turn left onto Treabacksvägen at the T junction.
9. Continue straight ahead; turn right on Tallvägen.
10. Cycle track and foot path on left of Stamvägen, Karlstadsvägen.

SÄFFLE → SEGMON → SLOTTSBRON

Slottsbron

↔ 26 km

Asfalt, grus, allmän väg, delvis enskild cykelväg

På väg vidare till de norra och östra delarna av Värmland? Vi tipsar om en säkrare cykelväg längs mindre vägar för att undvika den mycket hårt trafikerade E45.

Vägbeskrivning

1 .Från centrum cykelbanor Karlstadsvägen, Stamvägen.
2. Sväng höger Tallvägen, vänster in på Treabacksvägen.
3. Kör rakt fram till E45, Oxåsen.
4. Håll höger på E45, vänster mot Remmene 3.
5. Sväng höger före Bro kyrka.
6. Korsa E45 håll vänster.
7. Sväng första höger Södra Ny vägen.
8. Sväng första vänster Östbrovägen.
9. Sväng höger på Mässviksvägen, allmän väg alt. cykel- och gångbana.
10. Följ vägen mot och genom Liljedal.
11. Avtagsväg höger efter ca 3,9 km. Följ väg rakt fram.
12. Vid E18 börjar cykel- och gångväg till Grums.

Moving on to the northern and eastern parts of Värmland? We suggest a safer cycle route along minor roads to avoid the very heavily trafficked E45.

Route

1. Take the cycle tracks on Karlstadsvägen, Stamvägen from the town centre.
2. Turn right onto Tallvägen, and then left onto Treabacksvägen.
3. Proceed straight ahead to the E45, Oxåsen.
4. Keep right on the E45, then left towards Remmene 3.
5. Turn right before Bro Church.
6. Cross the E45, keep left.
7. Take the first right, Södra Ny road.
8. Take the first left, Östbrovägen.
9. Turn right onto Mässviksvägen; public road, for path or cycle track.
10. Follow the road to and through Liljedal.
11. Road on the right after around 3.9 km. Follow the road.
12. The cycle track and footpath to Grums begins at the E18.

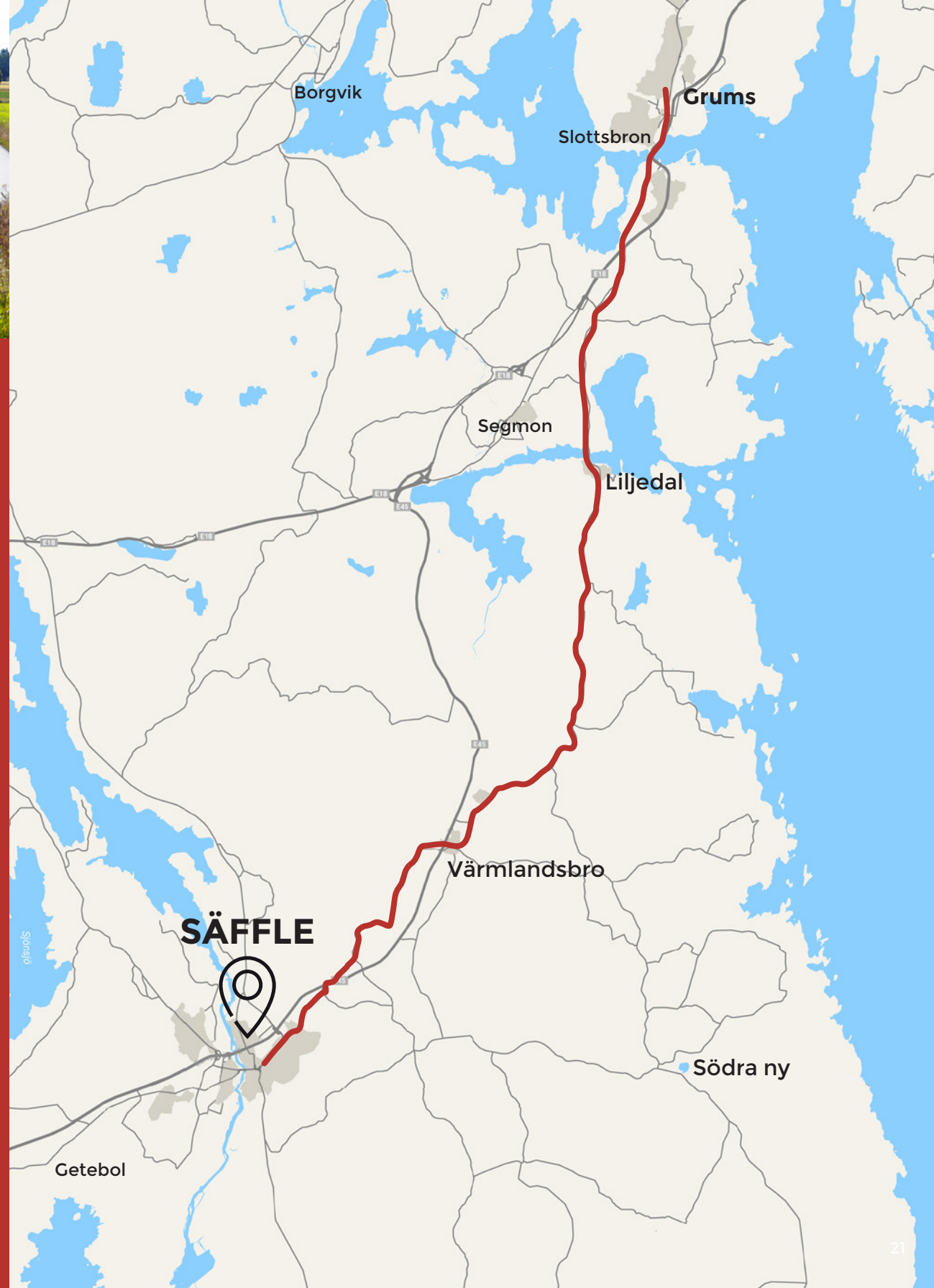

MBT TEGNÉROMRÅDET

MTB

2 km, 7 km Terräng, spångar



I Tegnérområdet finns det två nya MTB-slingor som går i terräng och på spångar. Längden på slingorna är 7 km och 2 km, de är markerade med orange färg. Tänk på att de som går eller springer har företräde i motionsspåren.

Vägbeskrivning

1. Från Säffle centrum Östra Storgatan följ cykel- och gångbanor.
2. Genom rondellen vid trafikljusen, ta höger, cykla över övergångsställ, sväng vänster.
3. Infart till simhall vänster efter Tegnérskolan.

Parkering:

Säffle centrum, simhallen, Tegnérskolan.
Sommartid.

There are two new mountain bike trails in the Tegnér area that go off-road and along duck boards. The trails, which have orange markers, are 7 km and 2 km long. Bear in mind that walkers and runners have the right-of-way on the fitness trails.

Route

1. Follow the cycle tracks and footpaths on Östra Storgatan away from the town centre.
2. Across the roundabout at the traffic lights, turn right, cross the pedestrian crossing, turn left.
3. Exit to the swimming pool on the left after passing Tegnér school.

Parking:

Säffle town centre, swimming pool, Tegnér school.
Summertime.

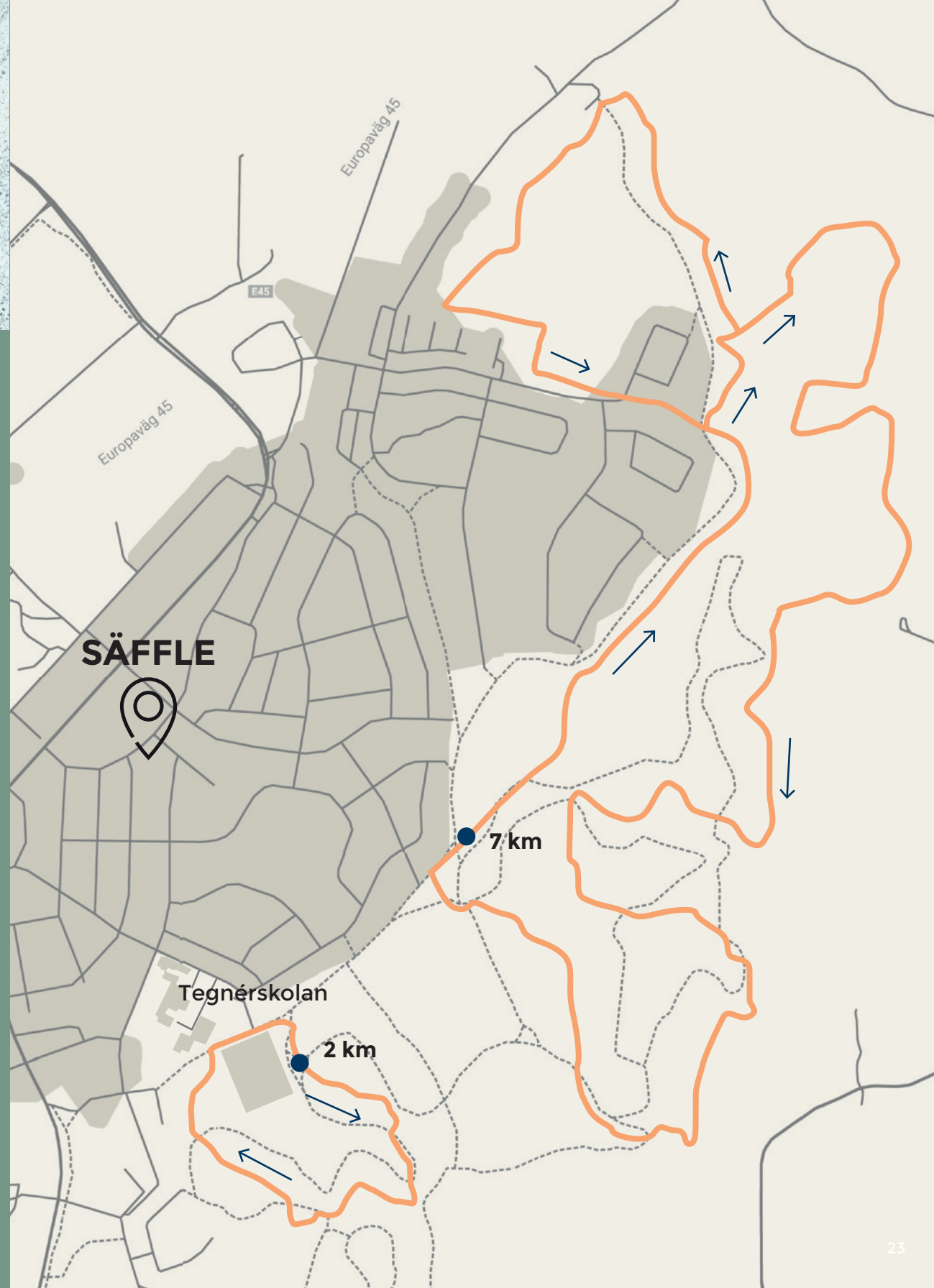

Respektera och njut av allemansrätten

Respect and enjoy the Right of Public Access



Tack vare allemansrätten kan alla röra sig fritt i den svenska naturen. Men det finns vissa saker du måste tänka på när du är ute och vandrar, campar, klättrar, plockar blommor eller gör något annat i naturen.
Allemansrätten gör att vi alla har tillgång till naturen. Därför är det vårt gemensamma ansvar att slå vakt om denna urgamla sedvana, inte minst genom att använda den med omtanke.

Thanks to the public right of access, everyone may move around freely in the Swedish countryside, but there are certain things you must bear in mind when you're out hiking, camping, climbing, picking wildflowers or enjoying nature in any other way. Because the right of public access means everyone has access to nature, we all share a common responsibility to safeguard this ancient custom by always using it with care.
Respect and enjoy the Right of Public Access.

Do's Don'ts

Ta med skräpet

Vi vill ha en ren natur, fri från skräp. Ta med dig allt skräp hem; glas, burkar, plastpåsar och kapsyler etc. Människor och djur kan ta skada.

Släck elden

- Elda inte vid minsta fara för brand. Respektera om eldningsförbud gäller!
- När du har eldat – släck ordentligt!
- Tänk på att inte elda direkt på, eller intill berghällar, de spricker sönder.

Cykling

- Du får enligt allemansrätten cykla både i naturen och på enskilda vägar.
- Det är viktigt att ta hänsyn. De som bor i hus ska kunna känna sig ostörda.
- Du får inte cykla över privat tomt, nära hus, plantering eller mark som lätt kan skadas så som; park - och skogsplanteringar och andra känsliga områden.
- Anpassa cyklingen för att skona naturen genom vägval och körsätt så skadar du inte marken i onödan. Grovmönstrade däck skadar lätt stigar och ömtålig mark.
- Undvik mjuka stigar, och känsliga marktyper särskilt på våren och hösten, när det är blött i markerna.
- Det finns inget allmänt förbud att cykla på motionsspår och vandringsleder. De som går eller springer har företräde. Tänk på att visa hänsyn.

Eldrivna cyklar

Allemansrätten gäller inte motordrivna cyklar. Dessa får inte köras på stigar eller fritt i terrängen.

Take your trash with you

Keep Sweden tidy, free from litter Take all of your trash home with you; glass, cans, plastic bags bottle tops etc. People and animals can get hurt.

Douse your fire

- No campfires when there is even the smallest chance of a wildfire. Respect campfire bans!
- Douse your fire properly after use!
- Remember never to light fires on, or next to bare rock; it will crack.

Cycling

- Under the right of public access you may cycle in the countryside and on private roads.
- It's essential to show consideration. Homeowners must be allowed to remain undisturbed.
- You may not cycle across private lots, close to houses, gardens or land that is easily damaged such as parks and afforestations and other sensitive areas.
- Adapt your cycling to consider nature by your choice of roads and style of riding so as not to harm land unnecessarily. Tyres with coarse treads can easily damage trails and sensitive land.
- Avoid soft paths, and sensitive soil types especially in the spring and autumn when land is wet.
- There is no general prohibition against cycling on fitness and hiking trails. Walkers and runners have right of way. Remember to show consideration.

Electric bicycles

The right of public access does not apply to motor driven bicycles. They may not be driven on trails or off-road.

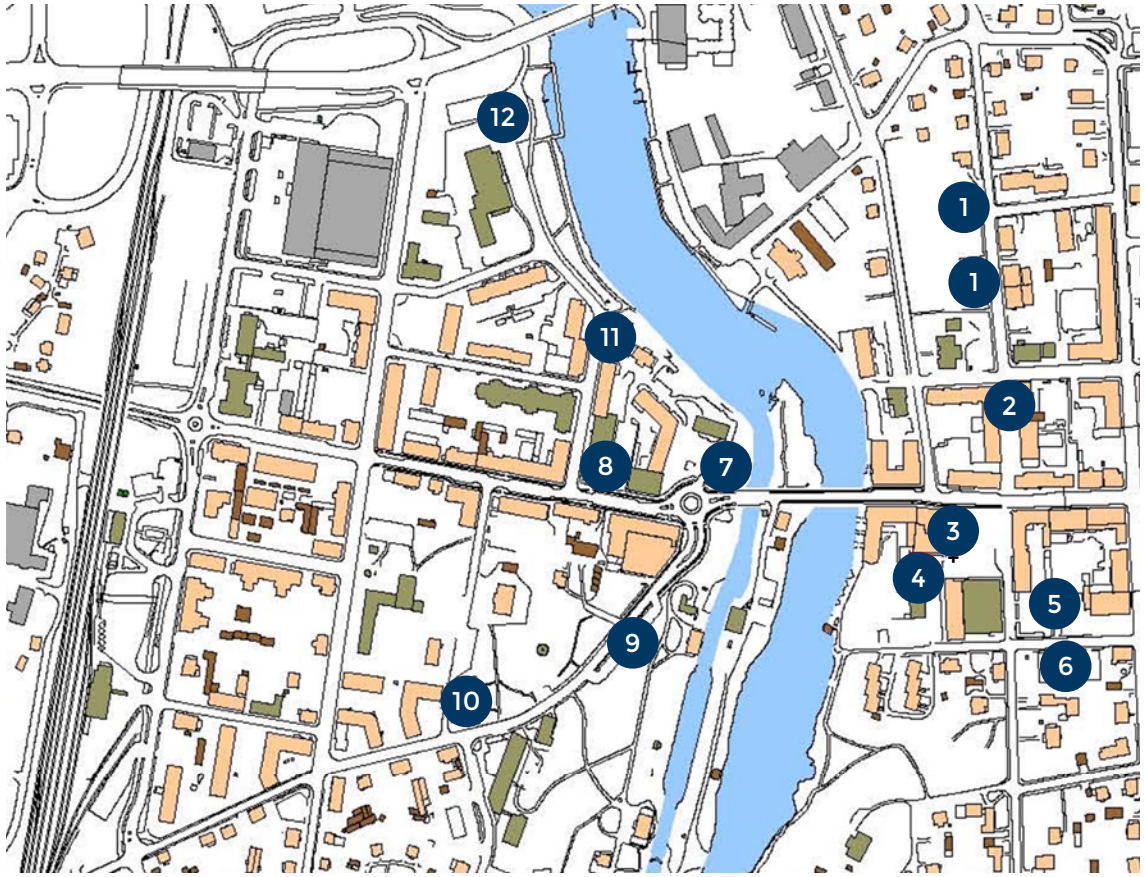

Hitta parkering i Säffle stad

Find parking in Town

1.	Kv. Domaren	24h	5.	Kv. Hyttan	4h	9.	Kungsgatan	24h
2.	Perssons gränd	2h	6.	Kv. Sparta	24h	10.	Skolgatan	24h
3.	Stortorget	2h	7.	Kanaltorget	2h	11.	Hamngatan	24h
4.	Kvarnen	2h	8.	Kv. Knutsbacken	2h	12.	Medborgarhuset	24h

För mer information/For more information

destinationsaffle.se/sv/cykelturer-i-saffle
destinationsaffle.se/en/bike-tours-saffle

Viktiga telefonnummer/Important telefon numbers

Säffle Turistbyrå	
Tourist information	0533 - 68 10 10
Taxi	
Taxi cab	0533 - 121 00
Säffle Kommun	
Säffle head office	0533 -68 10 00
SOS	
Emergancy number	112
Polis	
Polis	114 14

In collaboration with:

Region Värmland

EUROPEISKA UNIONEN
Europeiska regionala utvecklingsfonden

SÄFFLE KOMMUN