

EKENÄS VANDRINGSLED




SE

Vandringsled i omväxlande terräng. Den lättaste delen är från start ut till Ladholmen, östra delen går delvis över rötter och berghällar. Vid utsiktsplatserna får du panoramavyer över Vänern och skärgårdarna. På Ladholmens sydspets ser du ut över Eskilsäters skärgård, från Sohuvudsudden får du en än mer storslagen vy, härifrån ser du nationalparken Djurö i öster, Kinnekulle och Lurö skärgård i syd.



ENG

Hiking trail in varied terrain. The easiest part, is from the start out to Ladholmen, the eastern part of the hiking trail goes partly over roots and bare cliffs. At the lookout points you get panoramic views of Lake Vänern and the archipelagos. At the southern tip of Ladholmen you look out over Eskilsäter archipelago, from Sohuvudsudden you get an even more magnificent view, from here you see the national park Djurö in the east, Kinnekulle and Lurö archipelago in the south.



DE

Wanderweg in abwechslungsreichem Gelände. Der einfachste Teil führt von Anfang an nach Ladholmen, der östliche Teil geht teilweise über Wurzeln und Felsen. An den Aussichtspunkten haben Sie einen Panoramablick auf den Vanernsee und die Schären. An der Südspitze von Ladholmen blicken Sie auf das Eskilsäter-Archipel, von Sohuvudsudden haben Sie eine noch herrlichere Aussicht, von hier aus sehen Sie den Nationalpark Djurö im Osten, Kinnekulle und das Lurö-Archipel im Süden.


Leder

--- Pilgrimsled

--- Leder

● Tavlans plats

Piktogram



Vandringsled




Toalett



Vindskydd



Utsiktsplats



Badplats



Hamn



Fornminne



Fågelskyddsområde



Pilgrimsled



Restaurang