


Lönnskogs kyrkplats

(Pilgrimsleden)

Här låg Långskog kyrka fram till mitten av 1500-talet, men den exakta platsen är okänd. En klockstapel finns vid kyrkplatsen och klockans klang kan höras över hela bygden. Det finns även ett pilgrimshärbärge för övernattnig.



Siktjärns badplats

Siktjärn är en barnvänlig badplats, vackert inbäddad i naturen med omklädningsrum, toaletter, grillplats och badbryggor. Leksaker finns att låna för de små. Hunden får gärna följa med i koppel.



Elofsbyns lägergård och vandrarhem

Det här var tidigare Elofsbyns skola. Lägergården har ett dubbelrum samt två sovsalar med 30 sovplatser väl lämpad för grupper, föreningar, utbildningar och konferenser.

Elofsbyns Lägergård är en naturlig utgångspunkt för många vandringsleder i området. Från Lägergården utgår det vandringsleder i olika naturmiljöer och av olika längd. Informationstavla över naturreservat och leder finns här.



Naturreservat (Orange led)

I Lönnskogbygden finns flera naturreservat. De närmaste är Ulvfjället och Segolstorpshöjden, som nås via orangemarkerad vandringsled från Elofsbyn. Variationen är stor – här finns gammal granskog, lövträd i olika åldrar och glesa hållmarkstallskogar. En vandring genom naturreservaten ger naturupplevelser i både stort och smått, där knotiga tallar och aspar väcker fantasin. Längs lederna finns flera utsiktspunkter med vyer över blånande berg. Under vår och sommar är fågellivet särskilt rikt, och hela sju hackspettsarter har rapporterats från området. Här finns också kulturspår, däribland flera torplämningar och en stenhäll som använts vid friluftsgudstjänster. Vid dessa finns parkering och vindskydd.

Du kan läsa mer om naturreservaten på Länsstyrelsens webb: lansstyrelsen.se/varmland




- P Parkering
- Rastplats
- Sevärdhet
- Utsikt
- Vindskydd
- Badplats
- Orange led Naturreservat
- Pilgrimsleden
- Blå led Stenbyhöjden
- Gul led Mögsjön
- Grön led Stonegruvan
- Röd led Stenbyälvens grillplats
- Naturreservat




Segolstorpsmorden

Segolstorp var platsen för de beryktade dubbelmorden som begicks natten efter nyårsdagen 1903. 80-åriga hemmansägaren Anders Jansson och hans 77-åriga hustru Maria Larsdotter rånmördades och innebrändes här i sitt hem. Gärningsmannen Alfred Engström och hans "fästekvinna" Augusta Olsdotter visste att det skulle finnas mycket pengar i stugan och kom över uppåt 3000 kronor. Engström dömdes till att mista livet genom halshuggning men benådades till straffarbete och avled i fängelset i tuberkulos. Augusta Olsdotter dömdes till 10 års straffarbete men fick sin dom mildrad eftersom hon var med barn. Flera visor har skrivits om händelsen.



Stone Gruvan (Grön led)

Guldgruvan ligger på Kniphöjden. Anton Tobiasson från Tronhatten i Stenbyn emigrerade 1881 som 18-åring till Amerika där han antog namnet Stone. I Amerika arbetade han i gruvdistrikt och järnmalmfält. Han återvände till hemtrakten flera gånger. Han studerade geologin och växtligheten och blev övertygad om att det fanns malm i bergen. Flera gruvhål bröts. Gruvan på Kniphöjden tog han upp 1910 med hjälp av dynamit och den blev ca 21 meter djup. 1938 bildades ett aktiebolag Stone Gruvans Intresseförening UPA där folket i bygden köpte aktier. Men Stone försvann, och mängden, guld, silver och koppar var för små för att vara lönsamma.



Kolarkojan (Röd led)

Kolarkojan ligger vid grillplatsen vid Stenbyälven där det även finns ett vindskydd för övernattnig. Stenbyälven utgör en av Värmlands mest värdefulla vatten med flera signalarter som visar på vattendragets höga kvalitet, bl a öring, sländor och bäckbagge.



Stenbyhöjden (Blå led)

Från Stenbyhöjden har man en fantastisk vy. Man ser sju vattendrag. Och Gruvöns bruk i Grums.



Lönnskogs Folkets Hus

Folkets Hus ligger i anslutning till lägergården och har en stor samlingslokal med ett välutrustat kök för stora grupper. Det lämpar sig för kalas, konferens, bröllop och andra festligheter i kombination med övernattnig på vandrarhemmet i Lägergården.



Leken (Gul led)

Leken är en av de mest innehållsrika och välbevarade gårdslämningarna i området. Där finns många stenlämningar efter bostadshus, uthus, källare, smedja och vedskjul. Vackra stenmurar går runt hela Leken. Gården uppodlades av "Olle på Leken" på 1840-talet och var bebodd fram till 1947.



Ta del av mer om Lönnskogbygden på www.lonnskogbygden.se.

Vi finns på Facebook och Instagram.

Bokning av Lägergården och vandrarhem: lagergarden@elofsbyn.se

Köp av fiskekort:
Västra Långseruds FVOF
Stora Börs FVOF

Swisha gärna ett bidrag till Lönnskogbygden



1233490562

Vägbeskrivning

Till Elofsbyns Lägergård kommer man lättast från E18, avfart vid Långserud - 6 mil från Karlstad och 4 mil från Årjäng - vägskylt Lönnskog 11 km, ca 9 km till Elofsbyns Lägergård.

Lönnskogbygdens byalag önskar er lycka till på era vandringar i vår hembygd.

Lönnskogbygdens byalag i samarbete med Länsstyrelsen i Värmlands län.

www.lonnskogbygden.se



Lönnskogbygdens
Byalag

Välkommen till vår vackra Lönnskogbygd



Lönnskogbygden är en del av Långseruds socken och är en skogsbygd tillhörande Säffle kommun. Man vet att det i bygden funnits befolkning sedan medeltiden. Den historiskt mest kända platsen är Lönnskogs gamla kyrkplats, där Långskog kyrka låg till mitten av 1500-talet.

Det är naturligtvis i skogen och genom småjordbruk som de flesta fått sin utkomst, men det har genom åren funnits en del andra intressanta verksamheter här. Guldbrytning har förekommit på Kniphöjden. Vidare har det funnits tegeltillverkning och sågverk vid Stenbyälven samt snickeri i Elofsbyn. Det har även varit kolugnar vid sjön Björnkammens södra ände och flottning av timmer i sjösystemen.

Närheten till naturområdet Glaskogen med alla dess ca 30 mil vandringsleder och vindskydd, gör området till en spännande naturupplevelse.

Inom Lönnskogbygden finns ett flertal vandringsleder och naturreservat väl värda besök. Det finns en stor landskapsvariation i området med ett flertal höjder på 300 meter över havet, med fantastiska utsikter, exempelvis Segolstorpshöjden, Råtakahöjden och Ulvfjället. Ett antal vindskydd finns i området.

-Vandringsleden (blå) till Stenbyhöjden är en kort tur. Den har en längd av ca 1,8 km.

- Vandringsleden (grön) till Stoneguldgruvan går över Kniphöjden. Den har en underbar rastplats på Kniphöjden med fantastiska vyer. Längden på turen är ca 5 km. Den norra vägen till höjden är mycket enklare, om man vill undvika brant klättring förbi guldgruvan.

- Vandringsleden (gul) till Mögsjön går genom natursköna skogar och marker och är ca 8,5 km. Vid Mögsjön finns ett vindskydd för vila och övernattnig. En avstickare från Mögsjön går till Leken.

- Vandringsleden (röd) till Stenbyälven är den lättaste turen med grillplats, vindskydd och kolarkoja. Hela leden är ca 3 km.

- Pilgrimsleden går mellan Berga och Lönnskogs kyrkplats. där också ett pilgrimshärbärge finns. Den går i kuperad terräng och är ca 5 km lång.