



SÄFFLE KOMMUN

Särskilt utlåtande

Varje kommun ska, enligt 3 kap. plan- och bygglagen, ha en aktuell översiktsplan som omfattar hela kommunen. En översiktsplan är ett dokument som ska ange inriktningen för kommunens långsiktiga utveckling av den fysiska miljön. En översiktsplan är inte juridiskt bindande men ger vägledning för beslut om hur mark- och vattenområden ska användas och hur den byggda miljön ska användas, utvecklas och bevaras.

Samråd ägde rum under tiden 17 april – 19 juni 2023.

Ett samrådsmöte har även hållits 4 maj 2023. Under samrådstiden inkom 25 skriftliga yttranden.

Granskning av planen har ägt rum under tiden 27 december 2023 – 5 mars 2024. Planen har åter skickats på remiss och planen funnits tillgänglig för påsyn vid Säffle kommun, Järnvägsgatan 9, på kommunens hemsida samt kungjordes i lokala tidningar.

Under granskningen inkom 31 skriftliga yttranden som redovisas i detta särskilda utlåtande med kommentarer från Miljö och bygg, Säffle kommun.

Eventuella bilagor har inte lagts till i denna redogörelse.

LÄNSSTYRELSEN

Granskningsyttrande över Säffle översiktsplan 2040

Beskrivning av ärendet

Rubricerad översiktsplan har översänts till Länsstyrelsen för granskning enligt 3 kap 14 § plan- och bygglagen (PBL).

Förslaget är upprättat den 28 nov 2023 och innehåller följande handlingar:

- Säffle Översiktsplan 2040
- Miljökonsekvensbeskrivning Säffle Översiktsplan 2040
- Samrådsredogörelse
- Kartor
 - o Mark- och vattenanvändning
 - o Hälsa och säkerhet
 - o Kulturvården
 - o Naturvården, 1
 - o Naturvården, 2
 - o Riksintressen
 - o Riksintressen, kommunens ställningstaganden
 - o Riksintresse friluftsliv MB 3 kap 6§, kommunens ställningstaganden

Länsstyrelsen har inhämtat synpunkter på förslaget från berörda myndigheter. Yttranden över förslaget har inkommit från Energimyndigheten, Försvarsmakten (FM), Luftfartsverket, Myndigheten för samhällsskydd och beredskap (MSB), Post- och telestyrelsen (PTS), Skogsstyrelsen, Sjöfartsverket, Statens geotekniska institut (SGI), Svenska kraftnät och Trafikverket. FM har inget att erinra mot förslaget. Yttrande från övriga myndigheter har delvis sammanvägts i Länsstyrelsens yttrande.

Länsstyrelsens roll

Länsstyrelsen ska enligt 3 kap. 16 § PBL avge ett granskningsyttrande där det enbart ska anges om

1. förslaget inte tillgodoser ett riksintresse enligt 3 eller 4 kap. miljöbalken (MB),
2. förslaget kan medverka till att en miljökvalitetsnorm (MKN) enligt 5 kap. MB inte följs,
3. redovisningen av områden för landsbygdsutveckling i strandnära lägen inte är förenlig med 7 kap. 18 e § första stycket MB,
4. sådana frågor rörande användningen av mark- och vattenområden som angår två eller flera kommuner inte samordnas på ett lämpligt sätt, och
5. en bebyggelse blir olämplig eller ett byggnadsverk olämpligt med hänsyn till människors hälsa eller säkerhet eller till risken för olyckor, översvämning eller erosion.

Länsstyrelsen vill upplysa om att kommunen enligt 3 kap 20 § PBL ska redovisa länsstyrelsens granskningsyttrande tillsammans med översiktsplanen.

Samlad bedömning

I samrådet framförde Länsstyrelsen synpunkter gällande riksintressen, miljökvalitetsnormer, mellankommunala frågor, strandskydd och landsbygdsutveckling i strandnära lägen (LIS), hälsa och säkerhet samt rådgivande synpunkter gällande övriga allmänna intressen. Kommunen har till granskningskedet delvis tillgodosett Länsstyrelsens synpunkter genom kompletteringar och justeringar i planhandlingen.

Länsstyrelsen bedömer att kommunen tillgodoser berörda riksintressen, med undantag för nuvarande riksintressen för friluftsliv och rörligt friluftsliv samt energiproduktion, där kommunen föreslår förändringar på gällande riksintressen.

Länsstyrelsen bedömer att översiktsplanen avser att följa MKN enligt 5 kap. MB, förutom det nya utpekade LIS-område 53 Bäckhalla,

Eftersom det saknas nödvändiga lokala kunskapsunderlag för bland annat natur- och friluftsvärden, samt att det kvarstår behov av ytterligare analyser och bedömningar i vissa områden, kan Länsstyrelsen inte med säkerhet bedöma om alla föreslagna områden för landsbygdsutveckling i strandnära läge (LIS) är förenliga med 7. kap. 18 e § första stycket MB.

Noteras. Respektive synpunkt bemöts under efterföljande rubriker längre ned i yttrandet.

Länsstyrelsen bedömer att frågor som berör mark- och vattenområden och som angår angränsande kommuner är samordnade på ett lämpligt sätt.

Givet förutsättningarna i översiktsplanen kan Länsstyrelsen inte avgöra om bebyggelse och byggnadsverk blir olämpliga med hänsyn till människors hälsa eller säkerhet eller risken för olyckor. Detta är främst på grund av brist i lokala kunskapsunderlag, och att hälsa-, säkerhets- och riskfrågor ska enligt kommunen hanteras i senare prövningsprocesser.

Riksintressen

Riksintresse för yrkesfiske (3 kap. 5 § MB)

Länsstyrelsen hade en synpunkt under samrådet gällande möjliga negativa påverkan på riksintresse för yrkesfiske till följd av utpekade LIS-områden vid Byälvens mynningsområde. Kommunen har till granskningsskede tillgodosett synpunkten genom att komplettera med en naturvärdesinventering för LIS-området Ideberget och anpassa avgränsningen efter identifierade naturvärden.

Riksintresse för friluftsliv (3 kap. 6 § MB) och rörligt friluftsliv (4 kap. 1-2 § MB)

Kommunen föreslår en ändring av gränserna för *Dalbosjöns norra skärgård* som är av riksintresse för friluftsliv, och hänvisar till brister vid framtagandet av riksintresset. Kommunen och Länsstyrelsen har under planprocessen för översiktsplanen kommit överens om att tillsammans se över om riksintresseområdets gränser bör justeras.

Länsstyrelsen delar till viss del kommunens uppfattning, men har samtidigt lyft att riksintresseområdesgränser inte är exakta i verkligheten, utan ringar snarare grovt in ett område vars värden för friluftslivet anses vara särskilt betydelsefullt. I realiteten kan även en verksamhet eller bebyggelse som planeras utanför gränsdragningen påverka området värden negativt på ett sådant sätt att det ur riksintresseperspektiv är olämpligt.

Enligt Länsstyrelsens bedömning skulle gränserna för riksintessrefriluftsliv sannolikt ha sett annorlunda ut om exploaterade områden där friluftslivets värden uppenbarligen är låga exkluderas. Länsstyrelsen föreslår därför en fortsatt diskussion mellan Länsstyrelsen och kommunen, inför ett eventuellt steg att

Noteras.

Noteras.

Noteras. Säffle kommun deltar gärna i en fortsatt dialog kring riksintressets framtida avgränsning.

föreslå förändringar för Naturvårdsverket, som är den myndighet som fattar beslut rörande riksintresseområden för friluftsliv.

Kommunen föreslår även en förändring av gränsen rörande riksintresse för rörligt friluftsliv. Här vill Länsstyrelsen hänvisa till ett pågående nationellt projekt rörande översyn av hela riksintresseområdet över Väneren med berörda länsstyrelser och kommuner.

Riksintresse för energiproduktion (3 kap. 8 § MB)

Kommunen vill ta bort eller kraftigt minska riksintesseområdena för vindbruk på land, för att tillämpa generösare avstånd till befintlig bebyggelse och LIS-områden. Ett upphävande av riksintesseområden måste föregås av en omfattande och detaljerad översyn följt av Energimyndighetens analys och lämplighetsbedömning. Energimyndigheten avser att framöver göra en fördjupad översyn av riksintesseområdena för energiproduktion och energidistribution, inkluderat områdena för vindbruk. Till dess att nytt beslut fattats är det rådande beslut som gäller.

Länsstyrelsen delar Energimyndighetens bedömning att det inte går att utesluta att vindkraftsutbyggnad ger nytta till kommunen, och att ta bort utpekade områden för vindkraft utan att det utses nya är svagt motiverat i översiktsplanen. Med hänsyn till rådande behov av omställningen av energisystemet bör energifrågan ha fått större utrymme i översiktsplanen.

Det pågår ett projekt där Värmlands län och Dalarnas län tillsammans gör en regional vindkraftsanalys. Resultat från projektet kommer vara ett regionalt planeringsunderlag för vindkraftsutbyggnad i länen. Kommunen avser att ta fram en kommunal energi- och klimatplan som ett viktigt lokalt planeringsunderlag. Länsstyrelsen anser en fortsatt diskussion om eventuella ändringar av riksintesseområdena för vindbruk bör avvakta dessa planeringsunderlag för att kunna ha en mer detaljerad övervägning mellan olika intressen.

MKN för vatten

Kommunen har i granskningshandlingen pekat ut ytterligare LIS-områden. Länsstyrelsen ser risk att inom LIS-område, 53 Bäckhalla, kan följande av MKN för vattenförekomst försvåras. Se vidare under avsnitt *Strandskydd och landsbygdsutveckling i strandnära lägen* (LIS).

Noteras.

Säffle kommun avser att bibehålla kommunens förhållningssätt och förslag till nya avgränsningar i översiktsplanen. Kommunen är samtidigt medveten om att slutlig avgränsning av riksintesserna för friluftslivet (3 och 4 kap. MB) kan komma att se annorlunda ut.

Kommunen gör en särskild notering om detta i översiktsplanen.

Säffle kommun är medveten om att rådande beslut gäller till dess att nytt beslut har fattats av Energimyndigheten.

Säffle kommun anser fortsatt att det största skälet emot nuvarande riksintesseutpekande är att detta utgår ifrån 400 m buffertzonen mot befintlig bebyggelse, vilket i realiteten innebär att sådana vindparksprojekt svårigen kan beviljas miljö tillstånd.

Säffle kommun är medvetna om den regionala vindkraftanalysen. Kommunens ställningstagande innebär att ansökningar om vindkraft behöver prövas från fall till fall. Kommunen har inte pekat ut några nya områden för vindkraftparker baserat på analysen om avstånd till boende.

Kommunens ställningstagande i ÖP med restriktivitet innebär att ansökningar om vindkraft i förekommande fall ska kunna lokaliseras utifrån en samlad bedömning av lämplighet. Där har avstånd till boende varit en viktig faktor för kommunens ställningstagande.

Kommunen råder inte över Energimyndighetens riksintesseutpekanden men ser gärna en skyndsam översyn av dessa utpekanden.

Se vidare kommentar rörande LIS-område 53 nedan.

Länsstyrelsen bedömer att översiktsplanen i övrigt avser att följa gällande MKN för vatten.

Strandskydd och landsbygdsutveckling i strandnära lägen (LIS)

I översiktsplanen presenteras 19 LIS-områden, varav 5 LIS-områden har tillkommit efter samrådsskede. För dessa nya 5 LIS-områden har Länsstyrelsen även synpunkter utöver det som beskrivs i 3 kap. 16 § PBL.

Övergripande synpunkter

Strandskydds syften

Strandskyddets syften, som är att långsiktigt trygga förutsättningarna för allemansrättslig tillgång till strandområden och bevara goda livsvillkor för djur- och växtlivet på land och i vatten, ska fortfarande tillgodoses långsiktigt inom ett LIS-område. Med befintliga underlag ser inte Länsstyrelsen att något LIS-område på land är direkt olämpligt med hänsyn till strandskyddets syften. Vissa osäkerheter kvarstår där vattenområden utpekats. En slutgiltig bedömning kan inte tas förrän kriterier för LIS-områden, enligt 7. kap. 18 e § första stycket MB, detaljprövas i kommande processer.

Länsstyrelsen har under samrådsskede efterfrågat naturvärdesinventeringar som bör ligga till grund för urvalet av LIS-områden och bedömning om LIS-områdenas möjliga påverkan på växt- och djurliv. Kommunen har delvis bemött denna synpunkt genom att naturvärdesinventering kompletterats inom ett antal utvalda LIS-områden, vissa justeringar i områdesavgränsning och konsekvensbedömning har gjorts.

I samrådsskedet bedömde Länsstyrelsen att tre områden riskerar att medföra påtaglig skada på riksintresse för friluftsliv. I granskningsskedet kan Länsstyrelsen konstatera att inga föreslagna LIS-områden längre bedöms medföra risk för påtaglig skada på riksintressen för friluftslivet.

Genomförbarhet

På grund av brist på nödvändiga lokala kunskapsunderlag, kvarstår en del osäkerheter kring genomförbarhet inom föreslagna LIS-områden. Detta gäller bland annat kommande lämplighetsprövning

Se vidare kommentar rörande LIS-områden nedan.

Noteras.

enligt PBL eller tillståndsprövning enligt MB, även prövningar enligt kulturmiljölagen och artskyddsförordningen.

Kommunen har i översiktsplanen en tydlig fokus på LIS. Fler LIS-områden pekas ut i granskningshandling och ytterligare utpekande troligen kommer att ske framöver. Länsstyrelsen vill lyfta att genom fortsatt planering av nya områden för bebyggelse i liknande omfattning och lägen kan den kumulativa effekten på sikt medföra stora förändringar av berörda områden. Detta kan gälla områdenas natur- och kulturmiljöer samt vattenförekomsternas ekologiska och kemiska status, vilket kan vidare leda till påtaglig påverkan på bland annat riksintressesvärden och möjlighet att uppnå MKN för vatten. När fler LIS-områden påverkar en och samma vattenförekomst, exempelvis för vattenförekomsten Vänern Byviken, ser Länsstyrelsen behov att ta fram en samlad bedömning som har betydelse för genomförbarhet av respektive LIS-förslag.

Gällande lämplighetsprövning med hänsyn till människors hälsa eller säkerhet eller till risken för klimatrelaterade och geotekniska olyckor, är Länsstyrelsens synpunkter i nästa avsnitt *Hälsa och säkerhet* aktuella inom samtliga föreslagna LIS-områden.

23 Duse udde & 52 Ideberget

Med hänsyn till Länsstyrelsens bedömning att det finns skäl till översyn av gränser för riksintresseområde *Dalbosjöns norra skärgård* bedöms område 23 Duse udde och område 52 Ideberget (tidigare område 50) inte längre riskera att medföra påtaglig skada på riksintressets värden för friluftslivet.

Byälvens mynningsområde som har stor betydelse för yrkesfisket i Vänern, det är därför önskvärt att i områdenas slutsatser nämna att särskilt hänsyn ska tas till fisk vid kommande prövningar.

49 Östbro

Länsstyrelsen har i samrådet ifrågasatt förslagets betydelse för utvecklingen för landsbygden. Kommunen har justerat förslagets omfattning och tillgodosett synpunkten.

En naturvärdesinventering har tagits fram som ett underlag till bedömning av förslagets betydelse för strandskyddet. Visst naturvärde har identifierats inom det utpekade vattenområde för båtbyggor. Länsstyrelsen bedömer att det kvarstår osäkerhet kring

Noteras.

Noteras. Det finns många aspekter som behöver särskild hänsyn inför fortsatt prövning genom detaljplan. Kommunen tydliggör detta något ytterligare.

Noteras.

LIS-utpekandets förenlighet med kriterier som ställs i MB, detaljbedömning krävs i kommande processer.

53 Bäckhalla

Den berörda delen av Byälven har ett måttligt morfologiskt tillstånd som delvis beror på hur närområde formas. Kommunens förslag är att bygga 3-5 uthyrningsstugor på naturmark nära vattnet. Länsstyrelsen ser en risk att detta förslag kan medföra en statusförsämring av kvalitetsfaktor som försvårar uppnående av de gällande MKN för vattenförekomsten.

39 Skäggebol

Området Skäggebol omfattas av värdestrakt för vitryggig hackspett där lövskogsmiljöer ska bevaras. Information om detta saknas i områdesbeskrivningen.

Det ligger ett vattenkraftverk vid Sandsjöns utlopp. Det är oklart hur den pågående *Nationell plan för moderna miljövillkor för vattenkraftverk (NAP)* kommer påverka detta kraftverk, vilket utgör en osäkerhet. Beroende på det kommande beslutet kan Sandsjöns morfologiskt tillstånd kraftigt förändras exempelvis befintliga strandlinjer flyttas. LIS-förslaget bör ta hänsyn till ovanstående.

I granskningshandlingen pekas ut ett nytt delområde för 2-3 bostäder intill gårdsmiljön vid Sandsjön. Text i slutsatsen för hela LIS-utpekandet bör kompletteras med denna addering. Vidare önskas en karta som omfattar alla aktuella delområden för tydligare redovisning.

Hälsa och säkerhet

Klimatrelaterade risker

Länsstyrelsen ser positivt på att kommunen har utvecklat avsnittet *Miljö, hälsa och säkerhet*. Fler ställningstagande gällande översvämning, ras, skred och erosion har utvecklats.

Enligt PBL ska det av översiktsplanen framgå kommunens syn på risken för klimatrelaterade skador på den byggda miljön som kan följa av översvämning, ras, skred och erosion, samt hur sådana risker kan minska eller upphöra. Länsstyrelsens anser att redovisning på kommunens syn på klimatrelaterade risker är ofullständig. Det saknas resonemang kring acceptans av riskerna.

Noteras. Särskild uppmärksamhet kring hänsyn behöver tas i samband med fortsatt prövning inom LIS-området.

Kommunen kompletterar översiktsplanen för aktuellt LIS-område med att underlag inför fortsatt prövning behöver tillföras ansökan avseende MKN vatten.

Noteras. Informationen avseende vitryggig hackspett samt vattenkraftverk tillförs beskrivningen.

Texten kring slutsatser revideras och kartredovisningen för samtliga LIS-områden för Skäggebol kompletteras.

Noteras.

Kommunen har redovisat sin syn på klimatrelaterade risker och acceptans av dessa, vilket kommunen anser framgår tydligt under avsnitten för skyfall och översvämning. Mindre tydliggöranden görs för avsnitten. Gällande acceptans av ras, skred och erosion kompletteras handlingen med ställningstaganden.

Kommunen avser att behandla klimatrelaterade risker för nytillkommen bebyggelse i senare processer. Det är oklart hur riskerna i befintlig bebyggelse ska hanteras, förutom skyfall som kommer utredas för Säffle stad.

Kommunen bör redovisa en tydligare ambition att minska klimatrelaterade risker, exempelvis genom ställningstagande för planering och genomförande av riskreducerande åtgärder.

Översvämning och skyfall

Kommunen har i granskningshandlingen bättre förankrat sina ställningstagande om översvämning och skyfall i förhållande till Boverkets vägledning. Detta kommer troligtvis förenkla processer under senare prövningar. Det saknas dock kommunens ställningstagande gällande förtätning och komplettering till exempel flerbostadshus inom befintlig bebyggelse. Det brukar vara svårare att i dessa projekt tillämpa lokaliseringsprincipen som gäller ny sammanhållen bebyggelse och samhällsviktiga verksamheter. Länsstyrelsen bedömer det kan vara till fördel att kommunen i översiktsplanen identifierar sådana utvecklingsområden där ytterligare åtgärder, riskanalyser och konsekvensbedömningar skulle erfordras, för att ge tydliga vägledningar.

Kommunens metodik för att minska översvämningsrisk för befintlig bebyggelse behöver förtydligas, genom exempelvis att riskhantering betonas i arbetet med framtagande av skyfallsplan för Säffle stad, och inte enbart identifiera riskområden. Vidare bör det i översiktsplanen finnas ett generellt ställningstagande gällande hantering av befintlig bebyggelse som hotas av översvämning.

Ras, skred och erosion

Det saknas detaljerade och kommunspecifika underlag för ras, skred och erosion, vilket bekräftas av kommunen i översiktsplanen. Riskerna enligt översiktsplanen ska beaktas vid framtida utveckling. Redovisning i översiktsplanen om hantering av ras, skred och erosion för den byggda miljön är därför fortsatt ofullständig. Länsstyrelsen bedömer att de av översiktsplanen presenterade utvecklingsförslagen inte har lämplighetsprovats med hänsyn till risken för geotekniska olyckor.

För befintlig bebyggelse längs Byälven hanteras översvämningsrisk samt ökad risk för ras, skred och erosion till följd av klimatförändringar genom projektet "Projekt Byälven".

Översiktsplanen kompletteras med ställningstagande kring byggande i befintliga strukturer samt text kring kommunens arbete i frågan.

Kommunen har i översiktsplanen under ställningstaganden, slutsatser (specifikt för LIS-områden) samt i markanvändningens hänsynsdel för tätort – befintlig bebyggelse, tydliggjort frågor som särskilt behöver beaktas vid fortsatt prövning.

Översiktsplanen kompletteras med text om att skyfallsplanen även kommer att omfatta riskhantering. Detta kan innebära översyn och tillskapande av rinnstråk vid skyfall eller rekommendationer kring restriktivitet för nybyggnation.

Utvecklingsförslag för tätorter samt LIS-områden har föregåtts av en översiktlig lämplighetsbedömning utifrån befintligt underlag. Inom ramen för vidare prövning (detaljplan, bygglov och förhandsbesked) beaktas frågan och krav på underlag ställs. Kommunen har i översiktsplanen under ställningstaganden, slutsatser (specifikt för LIS-områden) samt i markanvändningens hänsynsdel för tätort – befintlig bebyggelse, tydliggjort ras- skred- och erosionsfrågor som särskilt behöver beaktas vid fortsatt prövning. Samt kompletterat planförslaget med att dessa frågor är särskilt prioriterade inom ramen för projekt Byälven.

Miljöfarlig verksamhet

Kommunen har inte i granskningshandlingen svarat på Länsstyrelsens synpunkt om miljöfarlig verksamhet. Länsstyrelsen bedömer att de av översiktsplanen presenterade utvecklingsförslagen inte har lämplighetsprövats med hänsyn till risken relaterade till befintliga miljöfarliga verksamheter i kommunen.

Buller

Länsstyrelsen saknar kommunens ställningstagande för ljudmiljön, framför allt gällande befintliga bullerutsatta områden, vilket skulle ge stöd till kommande planering och lovgivning.

De som medverkat i beslutet

Beslutet har fattats av avdelningschef Samhällsavdelningen Tomas Sahlström med planhandläggare Wenxuan Zhang som föredragande. I den slutliga handläggningen har också enhetschef Samhällsbyggnad Anna Nordlander och planhandläggare Meda Andersson medverkat.

Efter länsstyrelsens samrådsyttrande har en analys av befintliga miljöfarliga verksamheter och en lämplighetsbedömning av utvecklingsförslag för tätorter samt LIS-områden gjorts. Ett LIS-område har tillförts beskrivning gällande närliggande miljöfarlig verksamhet inför granskning. Inga andra kompletteringar har gjorts då det inte råder någon konflikt mellan förslagen och någon verksamhet.

Ställningstaganden för de redovisade utsatta områden tillförs.

Övriga synpunkter på Säffle översiktsplan 2040

I granskningsyttrandet ska Länsstyrelsen enbart yttra sig angående prövningsgrundande frågor enligt 3 kap. 16 § PBL. Om Länsstyrelsen har andra synpunkter än de uppgifter som ska ingå i granskningsyttrandet får Länsstyrelsen förmedla dem på annat sätt än i granskningsyttrandet. Dessa synpunkter ska hanteras av kommunen på motsvarande sätt som de synpunkter i övrigt som kommer in under granskningstiden. Sådana synpunkter ska dock inte beaktas vid bedömningen av om ett förslag till detaljplan är förenligt med Länsstyrelsens granskningsyttrande. Det är enbart granskningsyttrandet som ska redovisas tillsammans med översiktsplanen. (jfr prop. 2019/20:52 sid. 106)

Länsstyrelsens synpunkter

MKN för vatten

I en översiktsplan behöver kommunen visa vilka strategiska val som har gjorts som ska bidra till att MKN kan följas. Bedömningen görs lämpligt per avrinningsområde där alla faktorerers påverkan ska sammanvägas.

Det är positivt att en beskrivning av Vattenmyndighetens åtgärdsprogram har lagts till i granskningshandlingen. Åtgärdsprogrammet med de administrativa åtgärderna är juridiskt bindande. För att MKN ska uppnås krävs det både administrativa samt fysiska åtgärder. Ett förslag till att närmare förklara kommunens medverka till uppnående av MKN vatten är att tydligare i översiktsplanen beakta fysiska åtgärderna, som exempelvis föreslås i VISS (Vatten informationssystem Sverige). Detta är i enlighet med kommunernas åtgärd 4 i det gällande åtgärdsprogrammet.

Det står mellan ställningstagandena om att kommunen inväntar förändrad lagstiftning för vattenkraftverk. Vilken ändring menas där bör förtydligas.

Handlingen kompletteras med de åtgärder som pågår/planeras genomföras.

Skrivningen förtydligas.

Klimatrelaterade risker

Kommunen anger i översiktsplanen att "Inom Projekt Byälven utreds eventuella åtgärder även ur ett geotekniskt perspektiv för att inte riskerna längs älven ska öka." Där föreslår Länsstyrelsen kommunen att öka ambitionen ett steg och undersöka om åtgärder som kan faktiskt minska riskerna.

Förslag till förbättring i översiktsplanen kan vara att förtydliga kommunens ställningstagande för planering och genomförande av riskreducerande åtgärder. Kommunen anger att det finns ett behov av att se över planeringsnivåer för fler vattenförekomster än de som finns för närvarande. Det står också att den framtagna lågpunktskarteringen kräver vidare analyser. Det kan förtydligas när och hur ska de saknade planeringsnivåer för vattenförekomsterna tas fram, eller i vilket fall ska fördjupade analyser göras på lågpunktskarteringen och vilka typer av åtgärder kan bli aktuella.

Medverkande

Planhandläggare Wenxuan Zhang.

Bilagor

Yttranden från Trafikverket, Luftfartsverket, Svenska kraftnät, Skogsstyrelsen, Sjöfartsverket, Post- och telestyrelsen, Statens geotekniska institut, Myndigheten för samhällsskydd och beredskap, Energimyndigheten.

Kommunen omformulerar skrivningen i ÖP till att innefatta även identifiering av åtgärder som kan minska riskerna för erosion, ras och skred, vilket redan ingår i inriktningen för det pågående arbetet.

Säffle kommuns VA-enhet har gjort bedömningen att det erfarenhetsmässigt hittills varit Säffle stad samt miljön kring Byälven som är de prioriterade områdena för behov av ökat planeringsunderlag, där riskerna varit påtagliga vid exempelvis skyfall.

Övriga delar av kommunen, inklusive Svaneholm, har historiskt klarat av mycket kraftiga regn utan några större bekymmer.

TRAFIKVERKET

Trafikverkets yttrande gällande utställning för Säffle översiktsplan 2040 Ärende

Trafikverket har mottagit ovan rubricerat ärende för yttrande.

Tidigare samråd

Trafikverket har yttrat sig i samrådsskedet 2023-06-15 (TRV 2023/44750) och hade främst synpunkter gällande järnväg, bebyggelsestruktur och landsbygdsutveckling samt riksintressen.

Trafikverkets synpunkter

Gällande bebyggelsestruktur och landsbygdsutveckling står Trafikverket fast vid samma resonemang som framfördes i samrådet.

I övrigt anser Trafikverket att kommunen har hanterat synpunkterna och har därför inget ytterligare att erinra.

Med vänlig hälsning

Noteras

LUFTFARTSVERKET

Remissvar:

LFV har i egenskap av sakägare för CNS-utrustning inget att erinra mot översiktsplanen.

Detta yttrande gäller på utfärdandedatum. LFV förbehåller sig rätten att revidera yttrandet vid ny prövning om regelverk gällande störningar på CNS-utrustning förändras, eller om ny CNS-utrustning etableras i hindrets närhet.

Med CNS-utrustning menas utrustning för kommunikation, navigation och övervakning (Communication, Navigation, Surveillance). Analysen grundar sig på Svensk Standard 447 10 12 utgåva 1:1991 "Skyddsavstånd för luftfartsradiosystem mot aktiva och passiva störningar för elektrisk kraftöverföring och tågdrift", Standardiseringskommissionen i Sverige, samt på ICAO DOC 015.

VIKTIGT: I vårt remissvar har LFV inte analyserat konsekvenser för flygvägar till och från flygplatser, samt om CNS-utrustning ägd av flygplats kan riskera att bli påverkad. Berörda flygplatser skall därför alltid tillfrågas som sakägare om byggnadsverk över 20 meter ingår i planer, eller om flygplatserna av annan anledning misstänks kunna bli påverkade av en etablering. Med berörd flygplats avses att etableringen hamnar inom flygplatsens MSA/TAA-yta ca 80 km ut från flygplatsen. MSA/TAA är de hinderytor som är störst och står för "Minimum Sector Altitude/Terminal Arrival Altitude".

LFV erbjuder produkten Flyghinderanalys, där vi utför kontroll av flygvägar, luftrum och all tänkbar radioutrustning för luftfarten.

För mer information, se www.lfv.se/flyghinderanalys.

Noteras

SVENSKA KRAFTNÄT

2024-01-18

Svk 2023/4440

YTTRANDE

Yttrande angående granskning av översiktsplan för Säffle kommun

Ert dossiénummer: ÖP5b

Svenska kraftnät har tagit del av handlingarna för rubricerat ärende. Kommunen har tagit hänsyn till de synpunkter som Svenska kraftnät framförde i samrådsskedet och vi har ingenting att erinra mot upprättat förslag till översiktsplan.

Dock har det sedan samrådsskedet skett en förändring gällande samrådsremisser till Svenska kraftnät. Vi vill nu bli hörda som remissinstans när åtgärder planeras inom 500 meter från våra anläggningar. Svk vill därför att följande text på sida 78 i översiktsplanen korrigeras: "Vid åtgärder inom 250 meter från Svenska kraftnäts anläggningar ska de höras."

Svenska kraftnät önskar att avståndet ändras från 250 meter till 500 meter.

Övergripande information

För övergripande information rörande Svenska kraftnäts framtida planer för transmissionsnätet för el hänvisar vi till **Nätutvecklingsplan 2024-2033**.

Detta dokument finns publicerat på vår webbplats: www.svk.se

Säffle kommun noterar att Svenska Kraftnät i samrådsyttrandet önskade bli hörda vid åtgärder inom 250 meters avstånd från egna anläggningar. I granskningsyttrandet har detta avstånd fördubblats. Säffle kommun förstår att det är av stor nationell, regional och lokal betydelse att stamnätet i Sverige kan utvecklas utifrån den omställning inom bland annat näringsliv och transporter vi står inför. Dock anser kommunen att det är viktigt att man från Svenska Kraftnäts sida är viktigt att inte vara restriktiv till lokal utveckling såvida det inte är absolut nödvändigt.

Text rörande avstånd justeras till 500 meter inför antagandet av översiktsplanen.

SKOGSSTYRELSEN

Yttrande angående översiktsplan Säffle kommun i Värmlands län

Materialet tillhörande översiktsplanen är omfattande och Skogsstyrelsen har inte tittat närmare på om föreslagna exploateringsområden krockar med andra intressen, medskickien i yttrandet blir därför av mer generell karaktär.

Skogens pärlor ger bra vägledning om var det finns hänsyn att ta. Skogens pärlor, www.skogsstyrelsen.se/skogensparlor visar aktuella uppgifter om miljövärden i skogen, till exempel nyckelbiotoper och skyddade skogsområden. Dessa register fylls kontinuerligt på med nya områden. Utebliven träff i Skogens pärlor utesluter inte förekomst av odokumenterade värden inklusive hänsynskrävande biotoper

I hushållningsbestämmelserna i 3 § 4 kap MB är skogsbruk av nationell betydelse och att skogsmark som har betydelse för skogsnäringen ska så långt som möjligt skyddas mot åtgärder som påtagligt kan försvåra ett rationellt skogsbruk.

Viktigt att tänka på vid exploatering är hur man gör med den tätortsnära skogen också benämnd närskogen, alltså den skog som ligger närmast bebyggelse, som är mest tillgänglig för människor att vistas i regelbundet. Närskogen kan till exempel ligga i anslutning till: skolor, förskolor, vårdinstitutioner, friluftsanläggningar, turistattraktioner, tätorter, småorter och fritidshusområden. Lokala förutsättningar bestämmer närskogens geografiska utsträckning. Det kan variera, men 200 till 300 meter in i skogen kan användas som riktmärke.

Skogsstyrelsen ansvarar för miljömålet "Levande skogar". Det är viktigt att värdefulla naturmiljöer bland annat skog bevaras och att de arter som är skyddade enligt artskyddsförordningen har miljöer som säkerställs långsiktigt. Kommunen har ett övergripande ansvar att styra i den fördjupade översiktsplanen så att miljömålen på sikt uppfylls.

Noteras, planeringsunderlaget har använts i framtagandet av översiktsplanen

Noteras, frågan behandlas under avsnittet areella näringar

Noteras, vikten av att säkerställa tätortsnära rekreation behandlas i planens utvecklingsinriktning

Noteras

SJÖFARTSVERKET

Sjöfartsverkets granskningsyttrande över förslag till översiktsplan för Säffle kommun

Sjöfartsverket har ansvar för tillgänglighet, framkomlighet och säkerhet i svenska farleder och farvatten. I Sjöfartsverkets uppdrag ingår att bevaka sjöfartens transportleder och hamnterminaler inklusive dess anslutningar till landbaserad infrastruktur. Verksamheten bedrivs med huvudsaklig inriktning på handelssjöfarten. Fritidsbåtstrafikens, fiskets och marinens intressen ska beaktas.

Bakgrund

Länsstyrelsen i Värmlands län har i en skrivelse, daterad den 22 december 2023, begärt att Sjöfartsverket ska yttra sig över Säffle kommuns granskningsförslag till ny kommuntäckande översiktsplan. Sjöfartsverket yttrade sig även under samrådskedet. Enligt överenskommelse om samverkansmodell mellan Trafikverket och Sjöfartsverket redovisas Sjöfartsverket yttranden rörande översiktsplaner till Trafikverket som avger trafikslagsövergripande yttrande.

Yttrande

Sjöfartsverket har tagit del av planhandlingarna och har även fortsatt inte någon erinran mot innehållet. Sjöfartsverket önskar dock betona punkterna nedan.

Riksintresse sjöfart

Sjöfartsverket ser med tillfredsställelse på att Säffle kommun i kartan för mark- och vattenanvändning redovisar befintliga riksintressen för kommunikation, sjöfart, enligt 3 kap. 8 § miljöbalken. De riksintresseklassade farleder, vilka samtliga ingår som inre vattenvägar i det Transeuropeiska transportnätet (TEN-T), är redovisade.

Byälven och Säffle kanal

I likhet med under samrådskedet ser Sjöfartsverket positivt på att kommunen nämner fritidsbåtleden Byälven-Glafsfjorden (dvs. farled 957) och delar kommunens ställningstagande att farleden har vissa utvecklingsmöjligheter för turism och att farleden bör bevaras. Sjöfartsverket kvarstår dock vid ställningstagandet att en eventuell utveckling av sjötrafik på Byälven ligger inom kommunens eller regionens ansvar samt

Noteras

Noteras

att Sjöfartsverket emotser fortsatt dialog med kommunen om framtida drift och underhåll av Säffle sluss och kanal.

Slussar

Sjöfartsverket delar fortsatt Säffle kommuns uppfattning och ställningstagande att det är angeläget att byggnation av slussar i Trollhätte kanal sker parallellt med att befintliga slussar är öppna. Sedan samrådet för Säffle kommuns översiktsplan har Trafikverket genomfört samråd avseende slussarnas lokalisering. Sjöfartsverket och Trafikverket förordar det nordliga alternativet, vilket också Trollhättans stad har ställt sig bakom. Valet av denna lokalisering innebär att slussarna kommer byggas i ett nytt läge, med få avlysningar av farleden och avstängningar i Vänertrafiken som följd.

Noteras

Noteras

POST- OCH TELESTYRELSEN

Vår referens: Avdelningen för Säker Kommunikation (SK1)

Besvarande av fysiskt samråd

Er referens

Översiktsplan för Säffle kommun

PTS har av Länsstyrelsen i Värmland ombetts att inkomma med synpunkter på översiktsplan.

PTS är central förvaltningsmyndighet med ett samlat ansvar – sektorsansvar – inom områdena post och elektronisk kommunikation. Inom ramen för detta arbete skall PTS bland annat:

- främja tillgången till säkra och effektiva elektroniska kommunikationer enligt de mål som anges i lag (2022:482) om elektronisk kommunikation
- verka för robusta elektroniska kommunikationer och minska risken för störningar, inbegripet att upphandla förstärkningsåtgärder, samt verka för ökad krishanteringsförmåga

Vidare får PTS genom upphandling verka för att tillgodose totalförsvarets behov av posttjänster och elektroniska kommunikationstjänster under höjd beredskap, och stärka samhällets beredskap mot allvarliga störningar av elektronisk kommunikation och posttjänster i fred.

IT-infrastrukturen är en förutsättning för bland annat näringslivsutveckling, sysselsättning, forskning och innovationer, vård och omsorg, miljö och klimat, utbildning och kompetensförsörjning samt social delaktighet. Av denna anledning anser vi även att IT-infrastrukturen måste in i samhällsplaneringsprocessen på regional och kommunal nivå. Om inte IT-infrastruktur beaktas i samhällsplaneringen finns risken att de tjänster som är beroende av infrastrukturen inte når ut till användarna.

Det säkerhetspolitiska läget har också riktat fokus mot behovet av en robust civil infrastruktur. Förmågan att kommunicera är en förutsättning för att samhällets grundläggande funktionalitet ska kunna upprätthållas. Exempelvis krävs

elektronisk kommunikation för att genomföra betalningar, säkerställa leveranser och återställa trasiga nät. Att civila funktioner är funktionella i händelse av ofred är också viktigt för totalförsvarets militära del. Vid ett så kallat gråzonsläge eller i samband med en större kris kan infrastrukturen utsättas för påfrestningar. Vidare kan naturhändelser såsom översvämningar påverka funktionaliteten. PTS arbetar aktivt med dessa frågor, bl.a. genom att dela ut statligt stöd till företag för att genomföra åtgärder för driftsäkra och robusta elektroniska kommunikationer.

PTS har inte tillgång till detaljinformation om hur operatörer och andra ledningsägare utformar sina nät utan hänvisar till de operatörer och ledningsägare som blir berörda inom aktuellt område för ytterligare information. I detta fall kan det vara lämpligt att kontakta nationella bredbandsaktörer samt aktuella regionala och lokala bredbandsaktörer. Kommunen bör ha en förteckning över vilka befintliga ledningsägare som blir berörda eller liknande funktion. Exempelvis bredbandskoordinatorer bör ha information om potentiella ledningsägare gällande elektroniska kommunikationer.

Vidare driver PTS ett system för begäran om ledningsanvisning, ”ledningskollen.se”. För att identifiera vilka som är berörda ledningsägare kan en förfrågan skickas via <https://www.ledningskollen.se/>

PTS har i tidigare skrivelse (med hemlig bilaga 2012-01-23 dnr: 03-16005) till respektive länsstyrelse lämnat uppgifter om teleanläggningar som är att anse som riksintressen i enlighet 3 kap 8 § miljöbalken och 2 § p. 9 förordningen (1998:896) om hushållning med mark- och vattenområden m.m.

Avseende vindkraftverk så kan dessa i vissa fall påverka mottagningen av radiosignaler på ett negativt sätt. Speciellt gäller detta för radiolänkförbindelser. PTS rekommenderar därför att ett samrådsförfarande genomförs mellan vindkraftsbolag och de radiolänkoperatörer som blir berörda av vindkrafts-etableringen för respektive område för att minimera störningsriskerna. Inför ett sådant samråd kan PTS bidra med information om vilka de berörda radiolänkoperatörerna är.

PTS har inga ytterligare synpunkter.

Noteras

Noteras

Noteras

STATENS GEOLOGISKA INSTITUT

ÖP för Säffle kommun

Yttrande över granskningshandling

Statens geotekniska institut (SGI) har beretts möjlighet att yttra sig i rubricerat ärende. SGI:s yttrande avser geotekniska säkerhetsfrågor såsom ras, skred, erosion och geotekniska frågeställningar kopplade till översvämning. Grundläggnings- och miljötekniska frågor, såsom hantering av radon, ingår inte i vår granskning.

Underlag:

1. Säffle översiktsplan 2040 med bilagor, granskningshandling, 2023-11-28

SGI:s synpunkter

SGI har under samrådsskedet yttrat sig, (2023-05-31 och dnr 5.1-2304-0522). De framförda synpunkterna kvarstår delvis och planen bör därför justeras inför antagande.

- *SGI rekommenderade att ÖP kompletteras med en redovisning av kommunens syn på risken för skador på den byggda miljön till följd av klimatrelaterade olyckor som till exempel översvämning, ras, skred och erosion samt hur sådana risker kan minska eller upphöra.* Kommunen anger att riskerna ska beaktas vid framtida utökning och utveckling i två utpekade områden. Hantering av riskerna för den byggda miljön är fortsatt oklart, men kanske hänger samman med nedanstående punkt om otillräckligt detaljerat planeringsunderlag.
- *Kommunen önskade i samrådet mer planeringsunderlag. SGI föreslog att kommunen preciserar vilka planeringsunderlag som saknas.* Kommunen anger i granskningshandlingen att det är mer detaljerat och kommundspecifikt underlag som saknas, och önskar statlig samordning kring sådant underlag. SGI menar att det är kommunens ansvar att ta fram kommundspecifika underlag, som kan vara baserade på de mer översiktliga statligt framtagna underlagen. Statlig samverkan och vägledning om planeringsunderlag pågår sedan ett antal år, se *Vägledning ras, skred och erosion* (<http://swedgeo.diva-portal.org/smash/get/diva2:1300126/FULLTEXT02.pdf>). Underlagen finns åskådliggjorda i en kartvisningstjänst: <https://gis.sgi.se/rasskrederosion/>. Kartvisningstjänsten uppdateras regelbundet och nya underlag tillkommer allteftersom de tas fram. Informationen är från geoteknisk synpunkt värdefull vid strategiska val av lämplig markanvändning.
- *Vi rekommenderade att kommunen formulerar ett ställningstagande kring planering och byggande inom de områden som berörs av planeringsunderlaget (förutsättningar för skred i finkornig jordart).* Denna synpunkt är omhändertagen och ställningstaganden finns nu formulerade.

Säffle kommun har efter planens samråds- och granskningsskeden tagit till sig vad SGI och Länsstyrelsen har framfört gällande geotekniska säkerhetsfrågor. Kommunen har försökt att förtydliga sina ställningstaganden men som SGI framför så är en del av de brister som påpekas kopplade till otillräckligt detaljerat underlag.

Kommunen har dock vinnlagt sig om att kunna kräva in sådant underlag inför fortsatt prövning och beslut om exempelvis detaljplaner och bygglov.

Noteras.

MYNDIGHETEN FÖR SAMHÄLLSSKYDD OCH BEREDSKAP

Förslag till översiktsplan för Säffle kommun

Myndigheten för samhällsskydd och beredskap (MSB) lyfter här några aspekter som kan vara av intresse att beakta i länsstyrelsens yttrande till Säffle kommun.

Riskhantering

Kommunen bör i översiktsplanen redovisa en samlad bild över risker i sin kommun som ett allmänt intresse enligt 2 kap PBL. I detta ingår exempelvis naturolyckor, transportvägar för farligt gods och större anläggningar som kan orsaka tekniska olyckor, bl.a. så kallade 2:4 anläggningar enligt lag om skydd mot olyckor och Sevesoanläggningar.

I 3 kap PBL förtydligas att av översiktsplanen ska framgå kommunens syn på risken för klimatrelaterade skador på den byggda miljön som kan följa av översvämning, ras, skred och erosion, samt hur sådana risker kan minska eller upphöra. I översiktsplanen bör kommunen redovisa hur man avser att hantera dessa olika risker, det vill säga om riskerna kan accepteras eller om man avser vidta förebyggande eller andra riskreducerande åtgärder

Ett strategiskt ställningstagande i översiktsplanen ger långsiktighet i kommunens riskhantering och riskvärdering och utgör ett bra stöd för att hantera riskfrågor i kommande detaljplaner, bygglov och övriga tillståndsärenden.

Karteringar av översvämningsrisker

MSB har i uppdrag att stödja kommuner och länsstyrelser med karteringar av översvämningsrisker. För Säffle kommun har karteringar gjorts för Byälven (2015). Genomförda karteringar finns att tillgå via MSB:s översvämningsportal.
<https://gisapp.msb.se/Apps/oversvamningsportal/index.html>

MSB har ett pågående projekt som ska kartlägga konsekvenser vid höga och låga vattennivåer runt Väneren. Kartläggningen ska utgöra ett underlag till kommunerna för fortsatta analyser till exempel i samband med risk- och sårbarhetsanalyser, samhällsplanering, kommunala handlingsprogram och beredskapsplanering. Projektet startade 2022 och avslutas under vintern 2024/2025.

Översiktliga stabilitetskarteringar

MSB har i uppdrag att inom bebyggda områden översiktligt kartlägga landets kommuner med avseende på stabilitet. För Säffle kommun genomfördes under 1996 en kartering. Karteringen kan laddas ner via följande länk:
<https://www.msb.se/sv/verktyg--tjanster/stabilitetskartering-finkorniga-jordarter/>

Noteras

Noteras, översiktsplanen kompletteras med uppgifterna.

Mer information om ras och skredkarteringarna finns på en myndighetsgemensam sida <http://gis.sgi.se/rasskrederosion/>

Värmekartering

MSB har tagit fram en värmekartering över Sverige. Värmekarteringen ger ett övergripande planeringsunderlag för att identifiera var höga temperaturer är vanliga inom ett län eller kommun. Planeringsunderlaget kan vara till hjälp för att analysera och utreda var klimatanpassningsåtgärder kan behöva genomföras, för att skydda mot höga temperaturer där behovet är som störst.

Karttjänsten nås via följande länk: <https://www.msb.se/sv/amnesomraden/skydd-mot-olyckor-och-farliga-amnen/naturolyckor-och-klimat/varmebolja/>

Vägledningar för arbete med naturolyckor

MSB har tagit fram tre vägledningar för att kommuner ska kunna komplettera nationellt underlag med egna karteringar och kunskapsunderlag:

- Metod för skyfallskartering av tätorter, MSB2260 (2023)
<https://rib.msb.se/filer/pdf/30510.pdf>
- Vägledning för skyfallskartering, tips för genomförande och exempel på användning, MSB1121 (2017)
<https://rib.msb.se/filer/pdf/28389.pdf>
- Vägledning för översvämningskartering av vattendrag, MSB 631 (2014)
<https://rib.msb.se/filer/pdf/27432.pdf>

För alla naturrelaterade händelser bör kommunen redovisa hur den förväntade klimatförändringen påverkar sannolikhet för eller konsekvenser av extrema naturhändelser. I detta fall kan det också vara av intresse att belysa hur kommunen kan drabbas av storm, stora skogsbränder, värmebölja och andra typer av naturhändelser som inte alltid kan ges en geografisk placering.

Läs mer om naturolyckor på www.msb.se/naturolyckor och den myndighetsgemensamma sidan www.klimatanpassning.se.

Vägledning om samhällsplanering och Sevesoanläggningar

MSB har tagit fram en vägledning som beskriver hur storskalig kemikaliehantering och dess risker kan hanteras vid etablering av de storskaliga kemikaliehanterande verksamheterna och exploatering i nära anslutning till dessa. I vägledningen förslås bl.a. att ett riskhanteringsavstånd kring storskaliga kemikaliehanterande anläggningar bör finnas som ett planeringsunderlag för kommunens översiktsplan. Vägledningen beskriver hur ett sådant kan tas fram.

Samhällsplanering och riskhantering i anslutning till storskalig kemikaliehantering, MSB1053 (2017) <https://www.msb.se/sv/publikationer/samhallsplanering-och-riskhantering-i-anslutning-till-storskalig-kemikaliehantering/>

Noteras

Noteras

Noteras

Noteras

Kommunala handlingsprogram

Varje kommun är skyldig att ha ett handlingsprogram för förebyggande verksamhet och räddningstjänst enligt Lagen (2003:778) om skydd mot olyckor. Kommunens kommunala handlingsprogram och övriga arbete enligt lag om skydd mot olyckor kan vara ett viktigt underlag i arbetet med översiktsplaneringen.

Förändringar i lagen trädde ikraft 1 januari 2021 och nya föreskrifter om kommunala handlingsprogram har antagits. Läs mer på:

<https://www.msb.se/sv/amnesomraden/skydd-mot-olyckor-och-farliga-amnen/raddningstjanst-och-raddningsinsatser/forandringar-i-lagen-om-skydd-mot-olyckor-lsomy-sida/foreskrifter-om-handlingsprogram/>

Oljeolyckor till sjöss

I maj 2022 lanserade myndigheterna i Sveriges nationella samverkansgrupp för oljeskadeskydd (NSO) en uppdaterad handlingsplan för oljeskadeskydd som tydliggör de prioriterade åtgärderna i närtid samt hur förmågan mäts och följs upp. Handlingsplanen ska stödja ansvariga aktörer i sina prioriteringar och tydliggöra vad var och en behöver göra själv och tillsammans.

Myndigheterna i NSO har också tagit fram en kunskapsöversikt och kortfattad, överskådlig summering av den aktuella riskbilden för oljeutsläpp till sjöss i Sverige: Riskbild för oljeolyckor till sjöss: en kunskapsöversikt för Östersjön, Västerhavet och de stora sjöarna, MSB1643 (2020)

Alla kommuner med kust mot statligt vatten har en risk att drabbas av storskaliga föroreningar från fartygsolyckor. En större utsläppolycka påverkar inte bara djur och växter men kan även drabba friluftsliv, turism, fiske, m.fl. socioekonomiska värden.

Handlingsplanen, rapporten och övrigt underlag om oljeskadeskydd finns på MSB:s webbsida: <https://www.msb.se/sv/amnesomraden/skydd-mot-olyckor-och-farliga-amnen/oljeskadeskydd/>

Vindkraft och höga byggnadsverk

MSB har i uppdrag av regeringen att införa, förvalta och utveckla radiokommunikationssystemet RAKEL för skydd och säkerhet. För att vindkraftverk eller andra höga installationer inte ska bli ett hinder för radiokommunikationssystemet bör placeringen av exempelvis vindkraftverk på landsbygden och höga byggnader i tätorter ske i samråd med MSB:s verksamhet för Rakel och ledningssystem. Detta gäller konstruktioner högre än 20 meter utanför sammanhållen bebyggelse och högre än 45 meter inom sammanhållen bebyggelse.

I samband med samråd om förslag till placering av områden för vindkraft eller inför andra beslut rörande vindkraftverk och höga byggnadsverk bör samråd ske med MSB. Bifoga i samband med samrådet koordinater för vindkraftverkens placeringar för analyser av signalstråken.

Noteras

Noteras

Noteras

Krisberedskap

Kommunerna, länsstyrelsema och MSB arbetar tillsammans för att öka samhällets krisberedskap på lokal nivå.

Samtliga statliga myndigheter, kommuner och regioner ska göra en risk- och sårbarhetsanalys (RSA). För kommuner finns skyldigheten reglerad i lagen (2006:544) om kommuners och regioners åtgärder inför och vid extraordinära händelser i fredstid och höjd beredskap. Regionala och kommunala risk- och sårbarhetsanalyser ska ha tagits fram under 2023 och kan vara ett viktigt underlag i arbetet med översiktsplaneringen.

Arbetet med att stärka samhällets funktionalitet och samhällsviktig verksamhet lägger grunden för samhällets försörjningsberedskap. Det är förmågan att upprätthålla kontinuitet och funktionalitet vid störningar, kriser och krig. Identifiering av samhällsviktiga verksamheter kan användas som underlag för att arbete med säkerhetsfrågor i fysiskplanering.

I oktober 2020 tog MSB tillsammans med andra aktörer fram en förenklad och tydligare definition av samhällsviktig verksamhet. Den uppdaterade definitionen lyder:

"Med samhällsviktig verksamhet avses verksamhet, tjänst eller infrastruktur som upprätthåller eller säkerställer samhällsfunktioner som är nödvändiga för samhällets grundläggande behov, värden eller säkerhet."

Läs mer om samhällsviktiga verksamheter på:
<https://www.msb.se/samhallsviktigverksamhet>

Totalförsvarets civila delar

Totalförsvarets civila intressen och samhällets robusthet är viktiga frågor att belysa i översiktsplaner utifrån plan- och bygglagens allmänna hänsynsregler (2 kap. 2 § PBL). Genom att tidigt beakta totalförsvarets civila intressen i den fysiska planeringen kan det minska behovet av särskild beredskapsplanering. Det kan till exempel handla om hur olika samhällsfunktioner placeras i relation till varandra, att beakta viktig infrastruktur, planera för hur människor kan förflyttas och sätta sig i säkerhet samt hur byggnader och anläggningar konstrueras. Det är också viktigt att i den fysiska planeringen säkerställa att de viktiga samhällsfunktionerna kan fortgå och inte komma att hotas av till exempel förändringar i närområdet.

Kommunen och länsstyrelsen är ansvarig för totalförsvarets civila del på lokal och regional nivå. Länsstyrelsen har ett ansvar att ge kommunen stöd i bedömning av vilka mark- och vattenområden som är av intresse för totalförsvarets civila del på regional nivå och som är viktiga att beakta i den översiktliga planeringen. Detta genom att bland annat bevaka att risk- och sårbarhetshänsyn tas i samhällsplaneringen och identifiera samhällsviktig verksamhet inom sitt geografiska områdesansvar.

MSB har tagit fram en vägledning för totalförsvarets intressen i samhällsplaneringen. Vägledningen riktar sig till samhällsplanerare och beredskapssamordnare med målet att stärka kunskapen om beredskapsfrågorna inom samhällsplaneringen genom tydligare och bättre processer för detta.

Noteras

Noteras

Läs mer på [msb.se](https://www.msb.se) om hur totalförsvarets civila intressen kan beaktas i samhällsplaneringen: <https://www.msb.se/sv/amnesomraden/skydd-mot-olyckor-och-farliga-amnen/samhallsplanering/totalforsvarets-intressen-i-samhallsplanering/>

Områden av riksintresse för totalförsvarets anläggningar

MSB har mandat att identifiera områden som är av riksintresse på grund av att de behövs för totalförsvarets anläggningar, den civila delen, enligt hushållningsförordningen och miljöbalken. MSB arbetar kontinuerligt med att identifiera mark- och vattenområden som kan vara av riksintresse (3 kap. 9 § andra stycket MB).

MSB har skickat ut en remiss med förslag till områden av riksintresse för totalförsvarets anläggningar, den civila delen, (TfC 0004–0024). Förslaget omfattar samtliga ledningar och stationer i transmissionsnätet för el samt ledningarna i distributionsnätet för el mellan fastlandet och Gotland med tillhörande stationer. Förslaget har tagits fram tillsammans med beredskapsmyndigheten Affärsverket svenska kraftnät och är på remiss mellan 11 januari och 12 april 2024.

MSB anser att förslaget till översiktsplan bör ta hänsyn till MSB:s förslag, inklusive tillhörande påverkansområden.

Ytterligare information om MSB:s arbete med områden av riksintresse finns på MSB:s webbsida: <https://www.msb.se/sv/amnesomraden/skydd-mot-olyckor-och-farliga-amnen/samhallsplanering/riksintressen/>

Skyddsrum

Kommunens tillgång till befintliga skyddsrum är en fråga som bör belysas i översiktsplanen. Skyddsrummen kan påverkas av ianspråktagande av mark i närheten. En karta över landets skyddsrum finns på https://gisapp.msb.se/apps/kartportal/enkel-karta_skyddsrum/

Miljöbedömning

Risken för allvarliga olyckor, inklusive sådana som orsakas av klimatförändringar, ska beaktas i miljöbedömningsprocessen. Miljöbedömningsförordningen förtydligar att för planer och program ska riskerna för människors hälsa eller för miljön till följd av allvarliga olyckor beaktas vid en undersökning och bedömning av betydande miljöpåverkan (5 §). En strategisk miljöbedömning ska dessutom ta hänsyn till andra relevanta planer och program. Av särskild relevans för riskfrågor är bland annat:

- Regionala och kommunala risk- och sårbarhetsanalyser
- Klimat- och sårbarhetsanalyser och handlingsplaner
- Kommunens handlingsprogram enligt LSO
- Riskhanteringsplaner enligt förordning (2009:956) om översvämningsrisker

En miljöbedömning bör beakta samtliga risker som rör allvarliga olyckor och människors hälsa eller miljön.

I detta ärende har enhetschef Mette Lindahl Olsson beslutat. Kester Gibson har varit föredragande.

Noteras

Noteras

Noteras

ENERGIMYNDIGHETEN

Yttrande angående översiktsplan för Säfte kommun – granskning

Energimyndigheten noterar att kommunen vill ta bort eller justera riksintresseområdena för vindbruk till att tillämpa generösare avstånd till befintlig bebyggelse och LIS-områden. Ett upphävande av riksintresseområden måste föregås av en omfattande och detaljerad översyn följt av Energimyndighetens analys och slutsatser av om det är lämpligt att göra en kraftig minskning av dessa områden. Energimyndigheten avser dock att framöver göra en fördjupad översyn av riksintresseområdena för energiproduktion och energidistribution, inkluderat områdena för vindbruk.

Energimyndigheten kan utifrån miljökonsekvensbeskrivningen inte se varför tidigare utpekade områden för vindkraft tas bort utan att det utses nya. Med sin lokalkännedom har kommunen goda förutsättningar att peka ut var vindkraft skulle kunna placeras och således bidra till samhällets ökande behov av fossilfri elproduktion. Kommunen kan i ett tematiskt tillägg för vindkraft ta vara på möjligheten att utse platser för vindkraft där konfliktnivån är låg och är dessutom fri att använda de avstånd som kommunen bedömer lämpliga till bebyggelse och LIS-områden.

Kommunens ställningstagande att vindkraftsutbyggnad skulle få liten lokal nytta för närboende och kommunen bör omvärderas. Länsstyrelsen Värmlands el- och effektanalys visar tydligt att det finns en stor nytta av mer elproduktion och möjlighet till fortsatt sysselsättning i regionen¹. Den elproduktion som vindkraften ger upphov till är attraktiv för företag som vill etablera energi-intensiva industrier vilket i sin tur kan skapa arbetstillfällen som gynnar både närboende och kommunen. De företag som i framtiden är intresserade av att bygga vindkraft i kommunen kan

Noteras

Det råder en politisk enighet om att vara restriktiv gällande all ny vindkraft. Vidare finns få områden i kommunen där vindkraft kan etableras med hänsyn till de ställningstaganden som presenteras i översiktsplanen. Säfte kommun ställer sig vidare positiv till solenergi samt biogas för att bidra till samhällets omställning.

Säfte kommun tydliggör sitt förhållningssätt till vindkraft och andra energislag något inför antagandet av planen.

utöver detta mycket väl tillhandahålla andra lösningar som gör att nytta återförs.

Enligt lagen om kommunal energiplanering (1977:439) ska det i varje kommun finnas en aktuell plan för tillförsel, distribution och användning av energi i kommunen. I en sådan plan skall finnas en analys av vilken inverkan den i planen upptagna verksamheten har på miljön, hälsan och hushållningen med mark och vatten och andra resurser. Det finns alltså en tydlig koppling mellan energiplanen och den fysiska planeringen.

I den remitterade översiktsplanen hänvisar kommunen till framtagna kommunalenergi- och klimatplan. Men denna har avgränsats till att endast omfatta kommunens egen förvaltning och koncern. Planen omfattar alltså inte Säffle kommun som geografiskt område, i stället anges Värmlands läns energi- och klimatstrategi "För ett klimatneutralt Värmland" vara det övergripande styrdokumentet.

I Värmlands läns energi- och klimatstrategi står det:
Kommunerna har genom sin fysiska planering, men även till exempel energi- och avfallsplanering, en central roll i möjligheten att påverka den framtida samhällsutvecklingen..... I planeringsprocesser finns det förutsättningar att skapa dialog kring energi- och klimatarbetet. Synpunkter kan inhämtas och kunskap förmedlas. De är på så sätt ett verktyg för att skapa förståelse för och delaktighet i omställningen, och bidrar därmed till ökad samverkan.

Samhällsplaneringen påverkar även i vilken mån det är lätt eller svårt att göra hållbara konsumtionsval. Delningsekonomi och återbruk kan främjas av att planera in fysiska mötesplatser, och utvecklandet av nya affärsmodeller. Acceptans är avgörande för en fortsatt utbyggnad av vindkraften, något som kräver noggrann planering som tar hänsyn till alla relevanta intressen och lokal förankring genom dialog i alla skeden. För Värmland är det en särskild utmaning att få en utbyggnad av vindkraften att harmonisera med en utveckling av besöksnäringen. Även en kraftig ökning av solkraft, både i solkraftsparker och installation av solcellspaneler på fastigheter kommer att ställa högre krav på planering.

Genom att det inte finns någon fullständig energiplan för kommunen saknas viktigt lokalt planeringsunderlag i samhällsplaneringen. Den regionala strategin beskriver inte lokala förutsättningar, behov och utmaningar, något som behövs för den lokala fysiska planeringen.

Precis som Värmlands läns energi- och klimatstrategi beskriver har kommunen en central roll när det gäller möjligheten att påverka den framtida samhällsutvecklingen. Genom den snävt avgränsade energiplanen har kommunen valt att inte ta den rollen fullt ut vilket också avspeglar sig i förslaget till översiktsplan. Utöver utökad kollektivtrafik, beskrivning av befintliga och tillkommande kraftledningar och en restriktiv hållning gentemot vindkraft behandlas energiaspekter i den fysiska planeringen

Kommunens klimat- och energiplan behöver revideras till att innefatta utöver organisatoriska frågor för Säffle kommun, den geografiska ytan för kommunen. Synpunkten tas med till kommande arbete.

mycket översiktligt. Biogasanläggningar och solcellsparkar nämns kort och inga närmre preciseringar angående lämplig lokalisering finns. Resonemang kring robust och flexibel energianvändning på lokal nivå, ett av den regionala strategins framgångsområden saknas till stora delar i förslaget. Med tanke på de behov den pågående omställningen av energisystemet innebär, bland annat i form av infrastruktur kopplad till elektrifiering, är det anmärkningsvärt att området inte får större utrymme i planen.

Det pågår ett aktivt arbete i länet kring energiplanering där det finns möjligheter för Säffle att få idéer och inspiration. Till exempel anordnas ett dialogmöte för hur det gemensamma energilandskapet planeras². Utöver det rekommenderas Länsstyrelsen Västra Götalands vägledning för kommunala energiplaner vilken kan användas i ett förnyelsearbete³. Senast den 30 juni 2024 kommer även Energimyndigheten ha tagit fram en vägledning och metodstöd till lagen om kommunal energiplanering, vilket också kommer vara aktuellt att ta del av⁴.

Kommunen bedömer att det är mycket svårt att i översiktsplanen peka ut eventuella områden för solceller eller biogasanläggningar utifrån bland annat behovs- och markägoförhållanden. Istället redovisas kommunens ställningstaganden kring lämpliga områden och hänsynstaganden. Emellertid kan en uppdaterad klimat- och energiplan utgöra ett gott underlag för framtida sådana förslag.

Säffle kommun medverkar i olika forum där underlag och förslag till arbetssätt har presenterats, bland annat från Svenska Kraftnät samt Länsstyrelsen i Värmland och Västra Götaland.

SÄFFLE KOMMUNS FUNKTIONSHINDERKONSULENT

Synpunkter på Säffle översiktsplan 2040, MB 2020-83, granskning

Säffle kommuns funktionshinderkonsulent har tagit del av samrådsredogörelsen och granskningshandlingen. De synpunkter funktionshinderkonsulenten framfördes vid det första granskningstillfället har till viss del fått genomslag. Kommunens policy för full delaktighet och det nationella målet och inriktningen för funktionshinderspolitiken omnämns nu som mål och planer som påverkar översiktsplaneringen. Det är utöver detta mycket positivt att begreppet "universell utformning" finns med i granskningshandlingen.

Funktionshinderkonsulenten vill dock poängtera att kommentaren om att "universell utformning" bör integreras i översiktsplanen inte begränsar sig till att handla om formuleringen på s. 36. Universell utformning är ett perspektiv som bör genomsyra översiktsplanen. I delar syns perspektivet även om inte termen universell utformning används. Att skapa bostadsområden där människor kan leva och verka i livets alla skeden kan ses som synonymt med att utforma universellt.

Under rubriken "hållbara resor" vore det dock lämpligt att lägga till ett stycke om att de flexibla kollektivtrafiklösningar samt de gång- och cykelstråk som planeras ska utformas så att de så långt som möjligt kan användas av alla. Funktionshinderkonsulenten har tidigare framfört att kollektivtrafiken bör planeras utifrån ett s.k. "hela resan perspektiv" där en tillgänglighetsanalys görs av transportsystemet som helhet. En sådan analys inbegriper ex. vägar till och från hållplatser och egenskaper i bokningssystemet. I samrådsredogörelsen uppger man att perspektivet med alla invånare alltid tas med i kommunens dialog med kollektivtrafikmyndigheten. Funktionshinderkonsulentens menar dock att det uttryckligen bör framgå i översiktsplanen att kollektivtrafiklösningar samt

Utvecklingsinriktning för kommunikationer kompletteras med ställningstagande om att kommunen arbetar för en universell utformning av cykelnät och kollektivtrafik.

gång- och cykelstråk ska utformas med den mänskliga mångfalden som målgrupp. De planer man redogör för har potential att bidra till ökad delaktighet för personer med funktionsnedsättning, men det kräver att tillgänglighetsambitionen är tydlig från början till slut.

SOCIALFÖRVALTNINGEN

Synpunkter på Säffle Översiktsplan 2040 granskningshandling, Dnr MB 2020-83

Sammanfattning

Socialnämnden ges möjlighet att lämna synpunkter på förslag till ny översiktsplan för Säffle kommun.

I socialtjänstlagen framgår det att socialnämnden bland annat ska delta i samhällsplanering och medverka till att skapa god samhällsmiljö, vilket kräver en god dialog med berörda instanser. I socialdepartementets utredning Hållbar socialtjänst föreslås bland annat att översiktsplanen ska ange inriktningen för den långsiktiga utvecklingen av den sociala miljön. I Lag (1993:387) om stöd och service till vissa funktionshindrade framgår det att kommunen ska verka för att det allmänna fritids- och kulturutbudet blir tillgängligt.

Förslaget tar fortfarande inte upp de former av serviceboende, gruppboenden och omsorgsboenden som finns idag och hur det planeras framåt.

Förslaget har nu lagt till information om trygghetsskapande arbete samt kompletterat med de nationella folkhälsomålen och nationella funktionshinderpolitiken vilket anses vara positivt.

Socialnämnden översänder tjänsteyttrandet i sin helhet som nämndens synpunkter på Säffle Översiktsplan 2040.

Bakgrund

Säffle kommun har arbetat fram ett förslag till ny översiktsplan över kommunen. Varje kommun ska, enligt 3 kap. plan- och bygglagen, ha en aktuell översiktsplan som omfattar hela kommunen. En översiktsplan är ett dokument som ska ange inriktningen för kommunens långsiktiga utveckling av den fysiska miljön. En översiktsplan är inte juridiskt bindande men ger vägledning för beslut om hur mark- och vattenområden ska användas och hur den byggda miljön ska användas, utvecklas och bevaras. Översiktsplanen är nu inne i ett granskningsskede.

Socialnämnden ges möjlighet att åter igen lämna synpunkter på förslag till ny översiktsplan för Säffle kommun.

Översiktsplanen har kompletterats med redovisning om nuvarande utbud av boendeformer. Gällande arbete framgent gäller den sedan tidigare punkten i utvecklingsinriktningen att kommunens ambition är att möjliggöra boendeformer för livets alla skeden i serviceorterna.

Ärendets beredning

Ärendet har beretts i samråd med biträdande socialchef och funktionshinderkonsulent.

Beslutsunderlag

Granskningshandling 2023-11-28 "Säffle Översiktsplan 2040", MB 2020-83.

Samrådsredogörelse Säffle Översiktsplan 2040.

Föreliggande tjänsteyttrande.

Förvaltningens ståndpunkt

Förvaltningen anser att förslaget till Säffle Översiktsplan 2040 belyser utvecklingen av kommunen ur ett socialt perspektiv. Vi har tagit del av det reviderade förslaget och samrådsredogörelsen och önskar framföra följande synpunkter och kompletteringar på förslaget.

I Socialtjänstlagens 3 kap (2001:453) framgår det att:

1§ Till socialnämndens uppgifter hör att

...

- medverka i samhällsplaneringen och i samarbete med andra samhällsorgan, organisationer, föreningar och enskilda främja goda miljöer i kommunen,

...

- genom uppsökande verksamhet och på annat sätt främja förutsättningarna för goda levnadsförhållanden,

...

2§ Socialnämndens medverkan i samhällsplaneringen ska bygga på nämndens sociala erfarenheter och särskilt syfta till att påverka utformningen av nya och äldre bostadsområden i kommunen. Nämnden ska också verka för att offentliga lokaler och allmänna kommunikationer utformas så att de blir lätt tillgängliga för alla.

Socialnämnden ska även i övrigt ta initiativ till och bevaka att åtgärder vidtas för att skapa en god samhällsmiljö och goda förhållanden för barn och unga, äldre och andra grupper som har behov av samhällets särskilda stöd.

Socialnämnden ska i sin verksamhet främja den enskildes rätt till arbete, bostad och utbildning.

I socialdepartementets utredning Hållbar socialtjänst – En ny socialtjänstlag SOU 2020:47 föreslås bland annat följande för övergripande planering:

- plan- och bygglagen kompletteras med de sociala aspekterna i planläggningen och att det i PBL regleras att översiktsplanen ska ange inriktningen för den långsiktiga utvecklingen av den sociala miljön

Likaså i Lag (1993:387) om stöd och service till vissa funktionshindrade framgår det att:

15 § Till kommunens uppgifter hör att

...

5. verka för att det allmänna fritids- och kulturutbudet blir tillgängligt...

Med hänvisning till dessa lagtexter vill socialförvaltningen åter igen påpeka att ett stort behov av dialog om samhällsplanering föreligger, det ska ske kontinuerligt med berörda instanser, vilket miljö- och byggförvaltningen också påpekar i samrådsredogörelsen.

Socialförvaltningen anser fortfarande att förslaget inte tar upp de former av serviceboenden, gruppboenden och omsorgsboenden som idag finns och den planering som behöver finnas framåt. Det är inte tillräckligt med att hänvisa i samrådsredogörelsen till att "socialförvaltningen är en nyckelresurs". Den här formen av boenden är en del av vår samhällsbyggnad som behöver vara tydlig i en översiktsplan, liksom Säffle kommuns vision är tydlig med att "Säffle kommun är en plats för alla". Förslagsvis kan detta kompletteras genom ett stycke om nuläget i "Service" på sidan 25 och även på passande ställe i avsnittet om "utvecklingsinriktning" från sidan 31. Förvaltningen anser precis som ni att "det är kommunens allmänna uppfattning att lokalisering av sådana funktioner kan finnas jämnt representerade i kommunens olika delar utifrån de behov som identifieras".

Förvaltningen ser fram emot en dialog vid revidering av bostadsförsörjningsprogrammet.

Förvaltningen har inget ytterligare att framföra om friluftsliv och hållbara resor, utan hänvisar till tidigare yttrande daterat 2023-05-11.

Förvaltningen ser positivt på att det lagts till ett avsnitt med information om kommunens trygghetsskapande arbete i översiktsplanen.

Förvaltningen anser också att det är värdefullt att översiktsplanen har kompletterats med de nationella folkhälsomålen och den nationella funktionshinderpolitiken.

Se bemötande ovan.

Noteras

Noteras

Noteras

Noteras

Konsekvenser

Ekonomiska konsekvenser

Att genomföra det som framgår i synpunkterna torde inte medföra några större ekonomiska konsekvenser för socialförvaltningens del, arbetet kan ske löpande med de resurser som redan finns.

Måluppfyllelse

Synpunkterna på översiktsplanen möjliggör målen "Säffle kommun är en plats för alla" och "Säffle kommun möjliggör det goda livet" samt att nämnden tillser att socialtjänstlagen efterföljs.

Övriga riktlinjer, policies, planer, barnkonventionen med mera

De synpunkter som framförts ligger i linje med kommunens Policy för full delaktighet med övergripande funktionshinderpolitiska mål.

Hänsyn har även tagits till barnkonventionen.

Förvaltningens förslag till beslut

Socialnämnden översänder tjänsteyttrandet i sin helhet som nämndens

Synpunkter på Säffle Översiktsplan 2040 granskningshandling till Miljö- och byggnadsnämnden.

SOCIALNÄMNDEN

§ 21

Dnr SN/2023:81

Synpunkter på Säffle Översiktsplan 2040 granskningshandling, Dnr MB 2020-83

Ärendebeskrivning

Socialnämnden ges möjlighet att lämna synpunkter på förslag till ny översiktsplan för Säffle kommun.

I socialtjänstlagen framgår det att socialnämnden bland annat ska delta i samhällsplanering och medverka till att skapa god samhällsmiljö, vilket kräver en god dialog med berörda instanser. I socialdepartementets utredning Hållbar socialtjänst föreslås bland annat att översiktsplanen ska ange inriktningen för den långsiktiga utvecklingen av den sociala miljön. I Lag (1993:387) om stöd och service till vissa funktionshindrade framgår det att kommunen ska verka för att det allmänna fritids- och kulturutbudet blir tillgängligt.

Förslaget tar fortfarande inte upp de former av serviceboende, gruppboenden och omsorgsboenden som finns idag och hur det planeras framåt.

Förslaget har nu lagt till information om trygghetsskapande arbete samt kompletterat med de nationella folkhälsomålen och nationella funktionshinderpolitiken vilket anses vara positivt.

Socialnämnden översänder tjänsteyttrandet i sin helhet som nämndens synpunkter på Säffle Översiktsplan 2040.

Beslutsunderlag

Granskningshandling 2023-11-28 "Säffle Översiktsplan 2040", MB 2020-83.

Samrådsredogörelse Säffle Översiktsplan 2040.

Socialförvaltningens tjänsteyttrande, 2024-02-05.

Förslag till beslut på sammanträdet

Anita Karlsson (C): Socialnämnden beslutar enligt socialförvaltningens förslag.

Beslut

Socialnämnden översänder tjänsteyttrandet i sin helhet som nämndens synpunkter på Säffle Översiktsplan 2040 granskningshandling till Miljö- och byggnadsnämnden.

Se bemötande till socialförvaltningen ovan

RÄDDNINGSTJÄNST OCH SÄKERHETSSAMORDNING

Här kommer säkerhetssamordningens och räddningstjänstens synpunkter på Säffle kommuns översiktsplan som nu är ute på granskning.

Synpunkterna är mer av en redaktionell karaktär då det finns vissa textavsnitt som skulle behöva justeras för att på ett korrekt sätt återge det arbete som vi bedriver i kommunen.

Vi har alltså inga synpunkter i sak på planförslaget utan i stort anser vi att översiktsplanen är välarbetad och ser fram emot fortsatt samverkan. Hör gärna av er om det är något som skulle vara otydligt.

Räddningstjänst och Säkerhetssamordning

- Rubriken "Säkerhetssamordning", och texten under denna på sidan 71 skulle behöva justeras då det är otydligt i granskningsförslaget vad man vill beskriva.

Första stycket beskriver räddningstjänstens operativa verksamhet och ledningssamverkan enligt lagen om skydd mot olyckor (LSO), den beskriver inte säkerhetssamordningens verksamhet som rubriken åsyftar till.

Säkerhetssamordningen är en enhet under räddningstjänsten som styrs av ett civilrättsligt avtal mellan Arvika, Eda, Säffle och Årjängs kommuner. Säkerhetssamordningens uppgift är att arbeta med uppgifter enligt lagen (2006:544) om kommuners och regioners åtgärder inför och vid extraordinära händelser i fredstid och höjd beredskap (LEH). Det andra stycket beskriver inte säkerhetssamordningens verksamhet likt det första stycket utan beskriver säkerhetssamordningens arbete med RSA vilket är en enskild uppgift av flera inom verksamheten. Det är alltså otydligt om man vill beskriva räddningstjänstens eller säkerhetssamordningens verksamhet eller om man vill beskriva vad RSA är.

Totalförsvar

- Stycket om trygghetspunkter på sidan 71 skulle behöva justeras. Syftningen i styckets första mening får läsaren att uppfatta det som att kommunen har tagit fram trygghetspunkter och att dessa redovisas i RSA. Så är inte fallet utan RSA föreslår en åtgärd – Ta fram trygghetspunkter. Åtgärden genomförs vid sidan av RSA och är ett pågående arbete inom kommunen.
- I stycket om befolkningsskydd skulle ni kunna ta bort meningen "Kommunen har en god tillgång till skyddsrum, i synnerhet i Säffle stad, i relation till kommunens befolkningsantal". Detta eftersom det inte gjorts en analys på om tillgången är god eller inte. Det händer också mycket just nu inom skyddsrumsområdet där MSB bland annat har ett stort tillsynsarbete framför sig, detta kan bland annat medföra att någon form av analys behöver göras framöver men just nu är vi inte där. Ni skulle ~~istället~~ kunna skriva att "I framtiden kan befolkningsskyddet behöva utvecklas bland annat genom att skapa förutsättningar för blåljusverksamhet, utomhusvarning där så behövs och att skapa förutsättning för utveckling av bland annat skyddsrum och skyddade utrymmen."

Noteras

Texten justeras enligt förslaget

Texten justeras

Texten justeras

Översvämning och skyfall

- Under rubriken "organisation" på sidan 73 beskrivs de förvaltningar som arbetar med översvämningsfrågor i kommunen. För kännedom arbetar säkerhetssamordningen också frekvent med dessa frågor, bland annat operativt vid höga flöden i Byälven men också preventivt i projekt Byälven och är involverade i olika samhällsplaneringsprojekt inom de fyra kommuner som SÄK arbetar i. SÄK kanske också bör vara en del av kommunens plangrupp?
- För kännedom har man inom ramen för Projekt Byälven tagit fram en ny utredning på Byälvens översvämningsproblematik vilket i förlängningen kan användas som ett framtida planeringsunderlag.

Ras och skred

- I texten om ras och skred på sidan 77 anges "Inom "Projekt Byälven" utreds eventuella åtgärder även ur ett geotekniskt perspektiv för att inte riskerna längs älven ska öka." Detta är delvis sant, projektets syfte är att kika på åtgärder i Byälven för att kunna sänka vattennivån vid högflödessituationer. Projektet ska då även inkludera en analys av hur och om en sänkning av älvens nivåer kan föranleda någon form av ökad risk för ras och skred. Texten i ÖP bör utvecklas i denna bemärkelse alternativt tas bort.

Trygghetsskapande arbete

- Första meningen på sidan 71 kan ändas till "Kommunen arbetar förvaltningsövergripande med trygghet- och brottsförebyggande arbete". Säkerhetssamordningen är en del av kommunen och inte en extern aktör som lydelsen uppfattas idag.

Noteras. När behov uppstår ombeds säkerhetssamordnare och räddningstjänst att delta i plangruppens möten.

Handlingen kompletteras

Texten justeras

Texten justeras

KARLSTADS KOMMUN

Hej, meddelar här med att:

Karlstads kommun tackar för möjligheten att lämna synpunkter på Säffle Översiktsplan 2040. Synpunkter lämnades under samrådet och kommunen har inget att invända mot i det utvecklade förslaget till översiktsplan.

Med vänlig hälsning

Noteras

ÅRJÄNGS KOMMUN

Remissvar Säffle Översiktsplan 2040

Säffle kommun har tagit fram ett förslag till ny översiktsplan för kommunen.

Årjängs kommun har fått förslaget på remiss för yttrande.

Planens inriktning är att det ska gå att utveckla hela kommunen vilket ses som positivt då Årjängs kommun har samma inriktning och ett ännu större andel boende på landsbygden än Säffle.

Att lyfta fram alternativet Vålbergsrakan i texten gällande järnvägen gynnar hela Värmland då restiden Karlstad-Göteborg förkortas betydligt.

I texten om kollektivtrafiken så förs diskussionen om att flytta bytespunkten för bussar från Knöstad till Öckne vilket skulle gynna Årjängs kommuns skolelever och arbetspendlare.

Knöstad upplevs otrygg och mycket skadegörelse på busskuren och bilar sker.

För övrigt har inte Årjängs kommun några synpunkter.

Noteras

GRUMS KOMMUN

Remissvar granskning – Översiktsplan 2040 Säffle kommun

Sammanfattning

I översiktsplanen har det identifierats att Grums-och Säffle kommun har delade intressen i planeringsfrågor som främst rör infrastruktur samt natur och friluftsliv.

Beskrivning av ärendet

Säffle kommun har skickat ut ett förslag till ny översiktsplan på granskning och Grums kommun har beretts möjligheten att yttra sig över handlingarna, daterade 2023-11-28.

Förvaltningens synpunkter

I översiktsplanen har det identifierats att Grums-och Säffle kommun har delade intressen i planeringsfrågor som främst rör infrastruktur samt natur och friluftsliv.

Säffle kommun har i översiktsplanen tagit ställning för en genare järnvägssträckning av Norge/Vänerbanan, den så kallade "Vålbersrakan". Grums kommun ställer sig positiva till Säffles ställningstagande och delar Säffles uppfattning av att det är en viktig sträckning för att både utveckla kommunikationen mot Karlstad och en effektivare trafik längs Norge/Vänerbanan.

Säffle kommun tar även upp det framtida slussbyggandet av Trollhätte kanal och att det är av vikt att byggnationen sker parallellt med att redan befintliga slussar är öppna. Detta för att yrkessjöfart fortsatt ska vara möjlig under byggnationstiden. Grums kommun delar denna uppfattning. Det är av stor vikt att Vänersjöfarten inte blir stillastående under byggnationens gång.

För natur-och friluftsliv nämner Säffle kommun att de delar naturreservat Värmlandsskärgården med Grums kommun. Säffle uttrycker att de ser positivt på samarbete med andra kommuner för att utveckla verksamheter och entreprenörskap med koppling till Vänern. Grums ser gärna samverkan inom dessa delar.

Noteras

ARVIKA KOMMUN

Granskningsyttrande Säffle översiktsplan 2040 - Arvika kommun

Kommunstyrelsens beslut

Kommunstyrelsen beslutar Arvika kommun har inget att erinra på Säffle kommuns förslag till ny översiktsplan.

Sammanfattning

Arvika och Säffle kommun delar flertalet mellankommunala frågor. Väg 175 är en sådan fråga som utgör en viktig koppling för kommunikationer kommunerna emellan. Arvika kommun delar Säffles åsikt att frågan fortsatt behöver diskuteras och lyftas i framtida dialoger och utvecklingsarbeten. Arvika kommun ser positivt på att förslag om förbättring för kollektivt resande från knutpunkten Ökne är under diskussion med Region Värmland, detta kan i förlängningen innebära bättre möjligheter till pendling till Arvika kommun.

Säffle och Arvika ingår därtill i samverkan i "projekt Byälven" som avser farled, slussverksamhet och klimatanpassningsåtgärder för vattenleden Glafsjorden/ Byälven. Arvika kommun delar Säffles åsikt om att samverkan avseende ovan nämnda intressen är viktig.

För Glaskogens naturreservat, som delas med Arvika och Säffle kommun (samt Eda och Årjäng), finns ett mellankommunalt samarbete som är viktigt att bibehålla.

Arvika kommun har inget att erinra på Säffle kommuns förslag till ny översiktsplan.

Beslutsunderlag

Tjänsteskrivelse, Granskningsyttrande Säffle översiktsplan 2040, Arvika kommun den 23 januari 2024

Ekonomiska konsekvenser

Ej aktuellt.

Bedömning om barns rättigheter

Ej aktuellt.

Beslutet skickas till

Säffle kommun

Biträdande kommundirektör

Samhällsbyggnadschef

Översiktsplanerare

Noteras

ÅMÅLS KOMMUN

Delegationsbeslut om granskningsyttrande till Säffle kommun gällande översiktsplan 2024

Beslutsbefogenheter

Beslutet fattas i enlighet med delegeringsreglementet för Kommunstyrelsen i Åmåls kommun, antaget den 8 november 2023 § 263.

Enligt kommunstyrelsens delegeringsreglemente punkt 9.13 har kommunstyrelsens ordförande rätt att fatta beslut i ärenden som är så brådskande att kommunstyrelsens avgörande inte kan avvaktas (6 kap 39 § kommunallagen).

Beslut

Kommunstyrelsen beslutar att lämna yttrande till Säffle kommun i enlighet med redovisade synpunkter från samhällsbyggnadsförvaltningen.

Remiss – Granskningsyttrande Översiktsplan 2040 Säffle kommun

Förslag till beslut

Kommunstyrelsen beslutar att lämna yttrande till Säffle kommun i enlighet med redovisade synpunkter från samhällsbyggnadsförvaltningen.

Sammanfattning av ärendet

Säffle kommun har skickat ut ett förslag till ny översiktsplan på granskningsyttrande och Åmåls kommun har beretts möjlighet att yttra sig över översiktsplan 2040.

Under förutsättning att kommunstyrelsen fattar beslut i enlighet med samhällsbyggnadsförvaltningens förslag till beslut föreslås föreliggande handling utgöra Åmåls kommuns svar på granskningsyttrande. Synpunkter som följer nedan är sammanställda av samhällsbyggnadsförvaltningen.

Samhällsbyggnadsförvaltningens synpunkter

Det är en genomarbetad översiktsplan som väl beskriver hur kommunen avser att arbeta framöver med olika områden och vilken utvecklingsinriktning kommunen ser framför sig.

Gällande avsnittet om mellankommunala intressen så kan det vara av vikt att lyfta närheten till högre utbildning; till exempel Karlstads universitet.

Åmåls kommun ser positivt på ett mellankommunalt samarbete då komplexa frågor behöver lösas mellan kommunerna och ibland mellan de olika regionerna.

Åmåls kommun vill lyfta frågan gällande kommunikationer med kollektivtrafik mellan kommunerna, då det är ett viktigt pendlingsstråk avseende arbete, skola och fritid.

Åmål och Säffle har kommit fram till liknande riktlinjer för bygglovsbefriade åtgärder utanför tätbebyggt område. Det underlättar för privatpersoner och byggföretag som verkar inom båda kommunerna.

Layouten på kartorna som har använts i översiktsplanen är inte konsekventa. Manéren stämmer inte överens; till exempel mark- och vattenanvändningskartan jämfört med utvecklingsstrategikartorna för tätorterna. Även om det i teckenförklaringen till mark- och vattenanvändningskartan hänvisas till respektive tätorts utvecklingsstrategikarta, så vore det på sin plats att även lyfta fram dessa områden i mark- och vattenanvändningskartan. Det blir då tydligare för allmänheten att se kommunens utpekade utvecklingsområden i en och samma karta.

Säffle kommun håller med om att kommunikationer mellan kommunerna är viktigt för boende och arbete inom båda kommunerna, vilket också framgår av översiktsplanen.

Noteras.

Kartmaterialet redovisas på en översiktlig skala men bedöms tydligt nog. Kommunens ambition är att även lägga i så mycket information som möjligt i kommunens kartverktyg där områden för samlad bebyggelse är en av de aspekterna som önskas redovisas.

Vid prövning av lovbefriade åtgärder utanför sammanhållen bebyggelse är det en förutsättning att kunna se vilka områden som är sammanhållen bebyggelse, befintligt kartmaterial är svårtolkat.

Beslutsunderlag

- Yttrande från samhällsbyggnadsförvaltningen den 4 mars 2024
- Granskningsinbjudan den 19 december 2023
- Samrådsredogörelse
- Säffle översiktsplan 2040 med bilagor
- Miljökonsekvensbeskrivning

Beslutet skickas till

Säffle kommun

SR ENERGY

Yttrande över förslag till ny översiktsplan, Säffle kommun

SR Energy är ett grönt energibolag som investerar långsiktigt i förnybar energi och då främst vindkraft. Vi gör detta genom att aktivt leta efter lämpliga områden för etablering av vindkraft och efter överenskommelser med berörda markägare driver vi arbetet via tillstånd, projektering och byggnation som sedan övergår i ett långsiktigt ägande och förvaltande. Vi ägs idag av AMF, KLP, Alecta och Stena Adactum och fokuserar vår verksamhet på den södra delen av Sverige där det råder underskott av energiproduktion.

FN:s klimatpanels ("IPCC") senaste rapport den 20 mars 2023 understryker IPCC återigen det ytterst allvarliga läge vi befinner oss i och att vi behöver agera kraftfullt och omedelbart. Takten och omfattningen av vad som hittills har genomförts och nuvarande planer är inte tillräckliga för att komma till rätta med klimatförändringarna och det kommer enligt IPCC att krävas en snabb och omfattande reduktion av utsläpp av växthusgaser.

Det positiva är att rapporten visar att tekniken för att uppnå 1,5-gradersmålet redan existerar, men då krävs handling. För att minska utsläppen måste vi ställa om till fossilfri energi omgående. Omställningen av främst industri och transportsektor bedöms i Sverige leda till en fördubbling av elförbrukningen redan till 2035. För att klara detta behövs en historiskt snabb utbyggnadstakt av elproduktion.

Landbaserad vindkraft är det energislag som kan byggas ut snabbast och till lägst kostnad. Energimyndigheten och Naturvårdsverket planerar för att vindkraften i Sverige till 2040 ska uppnå 100 TWh, dvs. mer än tre gånger större produktion än vad vi producerade under år 2022.

Vi välkomnar kommunens arbete med att uppdatera översiktsplanen och önskar att den ska skapa möjligheter för byggnation av förnyelsebar vindenergi. Det bidrar till lägre elpriser i södra Sverige, samt skapar goda förutsättningar för näringslivet i Säffle då tillgången till förnyelsebar el är en viktig del i att vara en attraktiv näringslivskommun.

79 procent av svenskarna ansåg 2022 att man ska satsa "lika mycket eller mer" på vindkraft. Och enligt SOM-institutet vid Göteborgs Universitet är vindkraften tillsammans med solkraft de mest populära energikällorna hos svenska folket.

Synpunkter på planhandlingen

SR Energy undersöker för närvarande förutsättningarna för vindkraft i ett område inom Säffle kommuns gränser. Vi har långt gående diskussioner med privata markägare som är positiva till att undersöka möjligheterna att bygga vindkraft på deras marker. I dagens översiktsplan finns tre utpekade områden i Säffle som Energimyndigheten bedömer som lämpliga för elproduktion, då de har särskilt goda vindförutsättningar. Dessa områden kallas Riksintresse Energiproduktion.

Bolaget tycker det vore olyckligt om den nya översiktsplanen avskaffar dessa områden, så som föreslås. Det är av stor vikt att områden med god vindenergi och få motstående intressen nyttjas för förnyelsebar vindenergi. Det vore i stället värdefullt om riksintresseområdena kvarstår i planen och att kommande projektering och fördjupade undersökningar avseende tex natur- och kulturvärden mm får visa om dessa områden är lämpade för vindkraft.

Kommunen är medveten om de klimatnyttor fossilfri energiproduktion medför men kvarstår vid ställningstagandet kring restriktivitet. Detta ställningstagande bygger på att framför allt de nuvarande riksintresseområdena för vindkraft har buffrats med 400 meter mot närmsta bostäder. Vidare har kommunen inte utnyttjat sitt veto vid flera tidigare ansökningar. Dessa områden (på Värmlandsnäs) har dock inte kunnat byggas ut trots beviljat miljötillstånd med hänsyn till problem med nätutbyggnad. Kommunen har därför valt att analysera hur ett generellt ökat avstånd till bostadsbebyggelse skulle se ut, samt tagit bort tidigare utpekade områden för vindkraft.

Kommunens restriktiva hållning ska därför ses mot bakgrund av de i översiktsplanen redovisade anledningarna. Ställningstagande kring miljötillstånd kommer därför fattas från fall till fall, där sådana ansökningar behöver vara väl underbyggda och inte minst ta erforderlig hänsyn till närboende, med principen som kommunen redovisar i översiktsplanen.

FORTUM/BORGVIKS KRAFT AB



www.fortum.se

Borgvik Vindkraft AB yttrande angående Säffle kommuns Översiktsplan 2040

Säffle kommun reviderar sin översiktsplan och genomför nu samråd för att inhämta synpunkter på det förslag som tagits fram. Borgvik Vindkraft AB har tidigare inkommit med ett yttrande på översiktsplanen och tackar för Säffle kommuns svar samt möjligheten att inkomma med ytterligare synpunkter.

Fortum som aktör i Säffle kommun

Fortum (genom det helägda dotterbolaget Borgvik Vindkraft AB) planerar att ansöka om tillstånd att uppföra en vindkraftspark strax väster om Segmon i Grums och Säffle kommuner. Efter utredningar och inventeringar av området, samt anpassningar efter resultaten från dessa, har antalet vindkraftverk som planeras till Säffle kommun minskat från två till ett. Övriga vindkraftverk i vindkraftsprojekt Borgvik planeras att förläggas i Grums kommun.

Säffle kommun anger i förslaget till översiktsplan att deras förhållningssätt till nya vindkraftparker är fortsatt restriktiv. Detta med hänsyn till störningar för närboende samt natur- och kulturvärden. Vidare tar kommunen ställning mot att vindkraftsutbyggnaden får liten lokal nytta för närboende och kommunen.

Kommunens roll i miljöprövningen

Mot bakgrund av kommunens förhållningssätt vill Fortum poängtera att kommunens roll i miljöprövningen av en vindkraftspark endast innefattar beslut om den aktuella vindkraftsetableringen utgör lämplig mark- och vattenanvändning sett ur ett långsiktigt hållbarhetsperspektiv. Övriga bedömningar, såsom påverkan på närboende samt natur- och kulturvärden överläts till miljöprövningsdelegationen vid Länsstyrelsen.

Den som vill uppföra en tillståndspliktig verksamhet ska enligt miljöbalken välja en lämplig lokalisering, där ändamålet med verksamheten kan uppnås med minsta intrång och olägenhet för människors hälsa och miljön.

Området

Området för Fortums planerade vindkraftsetablering är utpekad som landsbygd i kartan över kommunens mark- och vattenanvändning. I området finns också sedan tidigare en vindkraftspark etablerad, Knöstad. Att placera en ny vindkraftsetablering nära en existerande gör att områdets fulla potential kan nyttjas och nya områden inte behöver tas i anspråk för ökad elproduktion.

Säffle kommun har i sin analyskarta för vindkraft markerat hela projektområdet för Borgviks vindkraftsprojekt i Säffle kommun som att det omfattas av kommunens ställningstagande gällande avståndskriterier från bostadsbebyggelse och LIS-områden. Fortum vill påpeka att vi i våra utredningar av området funnit att Stenhagen inte längre bör klassas som bostadshus. Därmed finns ytor inom projektområdet i Säffle kommun som kan frigöras för vindkraft enligt de kriterier kommunen angett. Se karta i slutet av dokumentet.

Kommunen är medveten om de klimatnyttor fossilfri energiproduktion medför men kvarstår vid ställningstagandet kring restriktivitet. Detta ställningstagande bygger på att framför allt de nuvarande riksintresseområdena för vindkraft har buffrats med 400 meter mot närmsta bostäder. Vidare har kommunen inte utnyttjat sitt veto vid flera tidigare ansökningar. Dessa områden (på Värmlandsnäs) har dock inte kunnat byggas ut trots beviljat miljötillstånd med hänsyn till problem med nätutbyggnad. Kommunen har därför valt att analysera hur ett generellt ökat avstånd till bostadsbebyggelse skulle se ut, samt tagit bort tidigare utpekade områden för vindkraft.

Kommunens restriktiva hållning ska därför ses mot bakgrund av de i översiktsplanen redovisade anledningarna. Ställningstagande kring miljötillstånd kommer därför fattas från fall till fall, där sådana ansökningar behöver vara väl underbyggda och inte minst ta erforderlig hänsyn till närboende, med principen som kommunen redovisar i översiktsplanen.

Lokala och regionala nyttor

Vindkraft medför stora nyttor, inte bara för klimatet och för att möta ett allt ökande elbehov, utan också för den lokala och regionala ekonomin. Vindkraft i Säffle kommun kan bland annat

- möjliggöra industrins klimatomställning genom elektrifiering och satsningar på bland annat vätgas i Värmland.
- göra kommunen attraktiv för nya industrier. Kommuner och regioner med stor produktion av stabil och billig förnyelsebar energi har goda möjligheter att attrahera nya etableringar av industri och elintensiva verksamheter.
- skapa jobb. Vindkraftspark Borgvik kommer att skapa cirka 105 regionala årsarbeten underbyggtiden och åtta lokala arbetstillfällen per år under drifttiden.
- stärka det lokala och regionala näringslivet. Under byggnationen kommer vindkraftspark Borgvik engagera cirka 100 olika branscher. När en i storleksordningen liknande vindkraftspark, Klevberget, nyligen byggdes i Ånge kommun gick 130 miljoner kronor till lokala och regionala näringar under byggtiden.
- bidra till lokal utveckling. Vindkraftspark Borgvik kommer att ge ersättning till närboende i enlighet med regeringens kommande beslut om incitament. Om det inte fattas något beslut avser Fortum att på eget initiativ erbjuda bygdemedel om minst 15 000 kronor per vindkraftverk och år.
- reducera Värmlands elunderskott. Länet importerar i dagsläget el huvudsakligen norrifrån, där stora industrisatsningar kommer behöva elen framöver.

Invånarna i Säffle kommun är positiva till vindkraft

60 procent av invånarna i Sverige är positiva till vindkraftverk i sin kommun (Kantar Sifo 2023). En studie av SOM-institutet 2022 visar att nästan 8 av 10 av de tillfrågade vill att det ska satsas mer än i dag eller ungefär som i dag på vindkraft. Resultaten i dessa studier bekräftas också i den lokala opinionsundersökning som Fortum gav Novus i uppdrag att genomföra i augusti – september 2023.

[Undersökningen](#) visar bland annat att

- över hälften av invånarna i Säffle kommun är oroliga för klimatförändringar
- nästan sju av tio invånare i Säffle kommun anser att kommunen bör bidra till Värmlands energiförsörjning
- drygt sex av tio i Säffle kommun är positivt inställda till vindkraft
- bara drygt två av tio tycker att kommunen bör använda sitt veto mot vindkraftspark Borgvik.

Slutsats

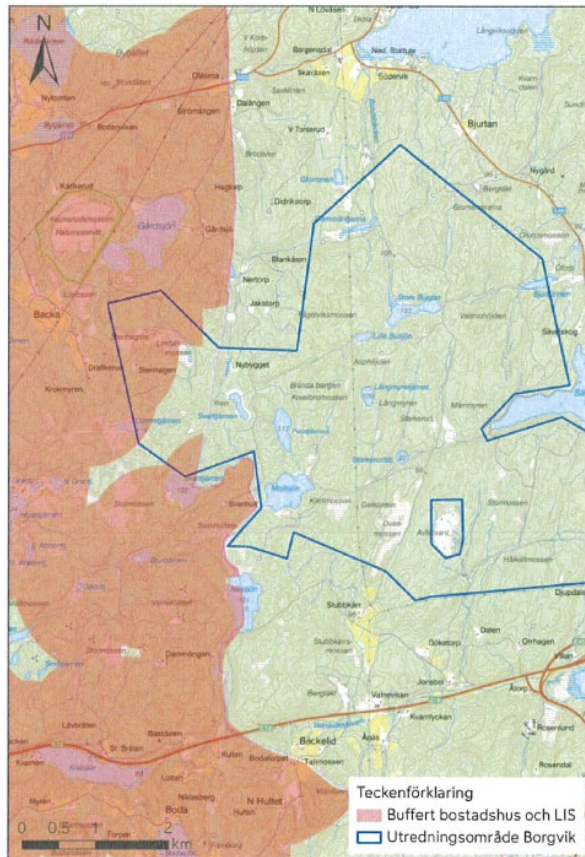
Fortum föreslår av ovan nämnda skäl att Säffle kommun i sin revidering av översiktsplanen ändrar sin analyskarta för vindkraft till att exkludera de områden inom vindkraftsprojekt Borgvik som, utifrån resultaten av våra inventeringar, inte bör omfattas av kommunens ställningstagande gällande avståndskriterier från bostadsbebyggelse och LIS-områden.

Noteras.

Kommunen kommer inte att ändra kartan i översiktsplanen. Dess status är en analys utifrån fastighetsregistret, och är till för att visa hur en generell tillämpning av de föreslagna avstånden kan se ut i Säffle kommun. Kartan ska inte ses som ett slutligt ställningstagande.

I samband med ansökan kan en uppdaterad analyskarta för aktuellt område presenteras likt den i yttrandet.

Karta över utredningsområde Borgvik med Säffle kommuns avståndskriterier för bostadsbebyggelse och LIS-områden



Borgvik Vindkraft AB
Linköping 2024-03-05

VATTENFALL

Vattenfall Eldistribution (Vattenfall) har tagit del av granskningshandlingarna för rubricerad översiktsplan och lämnar följande yttrande.

Utöver de synpunkter Vattenfall framfört i samrådskedet har Vattenfall inget ytterligare att tillägga.

Noteras

PRIVATPERSON 1 (DEL 1)

Angående LIS-område 2 Väster-Svan, Bäckén-Gaterud

Hej,

Vi har läst förslaget för ny översiktsplan 2040 (granskningshandling 2023-11-28) och ser fortfarande kommentaren "Väg finns fram till området och kan förlängas till norra delen". Vi har ifrågasatt detta i en skrivelse till kommunen men inte fått något svar. Det vi numer känner till är att fastigheten Gaterud 1:23 har ett servitut som innebär att de får använda väg som går genom vår trädgård. Fastigheten 1:23 var från början en avstyckning till en dotter till den dåvarande ägaren till den fastighet Gaterud 2:1 som vi numer äger. Detta kan väl rimligtvis inte innebära att denna väg kan utnyttjas som tillfartsväg för ett planerat nytt bostadsområde? Har Säffle kommun någon information som visar att LIS-området kan anslutas via den väg som går genom vår trädgård? Har Säffle kommun gjort besök på plats och studerat hur transport av material till 10-12 nya hus kan transporteras genom vår trädgård? Vi anser att texten angående väg bör ändras till: området ansluts till enskild väg Ödebyn-Storängen genom en ny väg i form av en gemensamhetsanläggning byggs.

Beskrivningen av alla LIS-områden är gjorda utifrån en övergripande nivå.

Kommunen har varit på plats och studerat samtliga föreslagna LIS-områden.

I samband med ett genomförande av LIS-området kommer bland annat vägfrågan att behöva redovisas och konsekvenser därav. Detta görs inom ramen för ett förhandsbesked samt strandskyddsdispens eller en detaljplan. Det är kommunens uppfattning att det inte är lämpligt att leda trafik till LIS-områdena genom vare sig er eller 1:23 tomtplats.

Däremot kan säkerligen delar av befintlig väg fortsatt nyttjas, men början (er tomt) och slutet av vägen (1:23) behöver sannolikt ses över.

Områdesbeskrivningen förtydligas inför antagande.

PRIVATPERSON 1 (DEL 2)

Dear Sir or Madam,

In the future it is planned to build on the beach area of Väster-Svan.

Regarding the information point "Infrastructure", there should be a path that can be extended to the building area.

From my point of view there is no path.

As the owner of the Gaterud 2:1 plot, I would like to inform you that the path to Gaterud 1:23 passes over our plot.

It is a private path and only the owners of Gaterud 2 (1:23) have the right of use. The path leads directly over our house and yard, close to our buildings (dwelling house 3 metres, outbuilding 1 metre).

Attached you will find pictures and the purchase contract describing the current situation.

Note: The investors own enough land to build a road up to the planned area.


Planning over our land is out of the question !!!

We are waiting for your statement and hope that you can clarify the facts.

Yours sincerely,

Se bemötande på föregående sida.

PRIVATPERSON 2 OCH 3



1

Yttrande översiktsplan 2040 Säffle kommun (version 3 utställd fram till 5 mars 2024)

I förslag version 1 (dialogmöte bl a i Folkets Hus Svanskog 12 maj 2022) angavs i hela kommunen tre områden lämpliga för vindkraft: Gaterudsfjället, Kolsheden och Esbjörbyn. Till kommunen inkom ett stort antal yttranden från boende runt Gaterudsfjället. Namnlistor innehållande 39 underskrifter samt 12 familjer vilka skickat egna yttranden. Till detta har två turistföretag skickat in yttranden varav det ena bolaget ordnar verksamhet för barn som behöver komma till en lugn miljö. Vi citerar följande från deras yttrande:

"We have a basecamp here, bringing children and people with disabilities to the Swedish outdoors. We teach them how to respect nature and learn to live without cell phones and electricity (friluftsliv)"

Samtliga ovan beskrivna yttranden försvinner i det fortsatta arbetet med översiktsplanen. Den som i ett senare skede vill sätta sig in i ämnet kommer inte att kunna se alla yttranden. Slutligen kommer våra folkvalda representanter att behöva ta ställning till översiktsplanen och det är ett anständighetskrav att de har en samlad tillgång till alla underlag.

I förslag version 2 pekade kommunen inte ut några områden för vindkraft och angav att de önskade att samtliga riksintresse vindbruk skulle tas bort. Det angavs även att Säffle kommun har en restriktiv hållning till vindkraftetableringar. På ett möte i Kila församlingshem 2023 beskrev kommunen att de skulle satsa på att utveckla hela kommunen och att det inte fanns plats för någon ytterligare vindkraft.

I förslag version 3 **har det tillkommit en karta med kommunens "stoppområden" för vindkraft markerat med rött.** Dessa områden definieras genom minsta avstånd mellan verk och bostad varierande mellan 1000 till 1500 m beroende på huvudsaklig vindriktning. Kartans bakgrund är nedtonad för att försvåra läsning, man kan dock se att det är vita luckor bl a där version 1:s Gaterudsfjället, Kolsheden och Esbjörbyn ligger. Det innebär att vi i praktiken är tillbaka till förslaget som gällde vid dialogmötena. En ytterligare försämring är att kommunen ändrat inställningen till riksintresset på Gaterudsfjället, det skrivs att **borttagande av riksintresse främst gäller Värmlandsnäs.** Vi ser att kommunen genom detta förfarande har upfunnit en metod att kunna godkänna vindkraft i vita områden samt tillfredsställa Länsstyrelsen vilka har kritiserat att kommunen vill ta bort samtliga riksintresse vindbruk.

Säffle kommun skriver att de är restriktiva mot ytterligare vindkraft i kommunen – vad innebär det? Noll, en, två, tre områden?

Strax norr om Gaterudsfjället har Årjängs kommun ett område för vindkraft som benämns Humletorp. Drabbade boende och näringsidkare är till stor del samma som för Gaterudsfjället. Ett mycket kraftigt motstånd har uppstått mot vidare vindkraftsutbyggnad i Årjängs kommun. Området ligger direkt an mot gränsen till Säffle kommun. Enligt Säffle kommuns **"stoppkarta"** är området Humletorp ok.

Kommunen har tagit del av nämnda yttranden och dessa har funnits med vid framtagandet av översiktsplanen. Styrgruppen till arbetet med översiktsplanen har tagit del av dessa, samt delvis också medverkat under den tidiga dialogprocessen innan planens formella samrådsskede. Detta har legat till grund för arbetet med översiktsplanens ställningstaganden avseende vindkraft.

Kartan har lagts till för att illustrera hur en mer restriktiv hållning till vindkraftverk nära bostäder skulle kunna se sig. Det är inte ett ställningstagande, utan en analys.

Säffle kommun följer projekten på Årjängs-sidan, och är medvetna om att en vindkraftspark i Årjäng nära gränsen till Säffle kommun kan påverka boende inom vår kommun.

Detta kan försvaras genom Säfles föreslagna avståndskriterier och risken finns att boende på Säflesidan lämnas åt sitt öde.

I Vindvals rapport 7114 augusti 2023 behandlas riksintresse vindbruk, vi citerar följande från sida 61:

"Vi har återkommande i de olika delstudierna analyserat riksintresse vindbruk och andra riksintressen på lokal, regional och nationell skala eftersom dessa har stor betydelse i den kommunala översiktsplaneringen. Det är uppenbart att grundläggande och särskilda bestämmelser i miljöbalkens (Miljöbalk 1998:808) kapitel 3 och 4 inte är fungerande beslutsunderlag med uppdaterade avgränsningar och rutiner för tillämpning (jfr. Bergek 2010, Liljenfeldt 2015, Siyal et al. 2015, Solbär et al. 2019, Darpö 2020). Redan idag finns vindkraft i huvudsak utanför riksintresse vindbruk (Andersson 2021, Svensson et al. accepted) och det kan förväntas att denna trend förstärks då högre turbiner, totalförsvarets riksintressen och andra svårösta konflikter leder till att projekteringsområden lokaliseras till andra platser"

Vi anser att samtliga områden i Säffle kommun som är klassade som Riksintresse vindbruk är att betrakta som konfliktområden och inte lämpliga för vindkraft. Dessa utpekanden är gjorda 2008 då vindkraftverken var betydligt lägre än idag och krävde 7,2 m/sek i årsmedelvind på 100 m höjd. Värmlandsnäs är en låglänt halvö i Väneren och Gateruds fjällen är en av högsta punkterna i Säffle kommun. Gateruds fjället ligger precis på nedre gränsen 7,2 m/sek. Med dagens verk som är högre och har längre vingar så fyller inte riksintresse Vindbruk någon funktion, vindkraft byggs utanför riksintressena, se förra stycket. För närvarande är det vindhastigheten på 140 meters höjd som är avgörande och då finns det mycket fler områden till förfogande. För att minska kostnader för vägar och elledningar så bör alla slags kraftverk byggas i industriella miljöer nära förbrukare.

Vi anser att det finns många skäl att även ta bort riksintresset för vindbruk på Gateruds fjället

1: På grund av dess särpräglade natur som påminner om fjällvärlden, med myrar, berg i dagen, flera sjöar, tjärnar och dyvlar. Området har på de högsta höjderna låg bonitet och saknar ett utbyggt vägnät. Detta innebär att det utgör ett **stort opåverkat område** som är ypperligt för skygga fåglar. Födosökande kungsörn flyger frekvent i området. Det finns rikligt med tjäder. Länsstyrelsen startade 2020 en inventering av naturvärdena inför ett eventuellt bildande av naturreservat (se sista sidan). Säffle kommun anmärker på vårt tidigare yttrande och skriver att naturvärden behandlas i miljöprovning i högre instans. Vi anser att detta är olyckligt, en kommun som inte försvarar sina naturvärden riskerar därmed att mista dessa. Länsstyrelsen tar naturligtvis med tacksamhet emot ett sådant ointresse, de har till uppgift att fylla Värmlands kvot på 5 TWh möjlig framtida vindkraftsproduktion.

2: I Länsstyrelsens GIS-lager för planering har det dykt upp ett nytt lager som heter "grön infrastruktur" som vi vill att kommunen kommenterar. Se bild nästa sida:

1. Säffle kommun anser, och skriver i förslag till ny översiktsplan, att samtliga riksintresseområden för vindkraft (energiproduktion) inom kommunen bör ses över och i första hand tas bort.



Vid sökning på "nätet" så hittar vi följande:

Livsmiljöer för arter med tillräcklig kvalitet och storlek för olika växter och djur behöver hänga ihop i en grön infrastruktur med nätverk av natur så att växter och djur kan leva och röra sig fritt i landskapet.

Detta tolkar vi som att det grönmärkade området utgör ett viktigt sammanhängande område som inte skall sprängas sönder och bebyggas.

3: Det finns en eventuell "hemlig konflikt" med flygvapnet. Det är kanske därför som så många exploateringsfirmor har hoppat av under årens lopp sedan sommaren 2007 då den första dök upp. En liten vink om eventuella problem med försvaret får man från Bengtsfors vindkraftsplanering.

"Flygets intressen Området ligger inom den så kallade MSA-ytan för Karlstad och Arvika flygplats. MSAytor är höjdrelaterade områden kring varje flygplats som säkerställer flygplanens inledande inflygningsprocedur. Vid etablering av vindkraftverk inom aktuellt vindkraftområde måste hänsyn tas till MSA för Karlstad flygplats som är 335 meter över havet. Marknivån inom området varierar från 150 meter över havet i väster till 250 meter över havet i öster. I den östra delen av området kan verk komma i konflikt med MSA-ytan"

2. Planeringsunderlaget som hänvisas till på länsstyrelsens webb-giskarta är ett relativt nytt planeringsunderlag. Vid frågor om förändrad markanvändning bör påverkan på sådana sammanhängande miljöer beskrivas, värderas och bedömas, inom ramen för ansökan om miljötillstånd.

3. Det är riktigt att det finns hemliga försvarsintressen på olika ställen. Dessa bevakas av Försvarsmakten och länsstyrelsen. Länsstyrelsen i Värmland håller på med ett arbete för att öka förutsägbarheten samtidigt som intressena kan hållas fortsatt hemliga.

Nicktjärnsberget på Gaterudsfjället är 277 m ö h, det ger en högsta höjd för vindkraftverk på 58 m.

4: Från centralorten Svaneholm med kyrkan och Herrgården kommer vindkraftverk på Gaterudsfjället att bli ett dominerande inslag. En landskapsanalys från det hållet kan inte med den bästa vilja i världen falla ut till vindkraftens fördel.

5: Västra Värmland har förhållandevis lite installerad vindkraft vilket är naturligt då länet ligger i lä bakom Norge vilket man kan se på vindbrukskollen. Det är södra och östra delen av Sverige som har de bästa vindförhållandena.

6: På vårt förra yttrande fick vi kommentaren att Säffle kommun inte styr över den nationella energipolitiken. När kommunen fick frågan av den nuvarande regeringen hur de ställde sig till kärnkraft, så ville kommunen styra över var i Sverige denna produktion skulle få förekomma. Detta kraftslag fick absolut inte förekomma i Säffle kommun.

7: Området runt Gaterudsfjället är en utpräglad glesbygd som har haft en mycket stor avfolkning sedan 60-talet. Idag upplever vi en ändrad trend. Yngre familjer väljer i högre grad att bosätta sig i området. I en del fall så måste de tyvärr se sig besegrade i budgivning på jord- och skogsbruksfastigheter av Svenska kyrkan och andra kapitalstarka intressen som lockas av möjligheten att hyra ut mark till utlandsägda vindkraftverk. Detta resulterar i ett stort anonymt skogsområde, där husen ligger utspridda som små öar, i en del fall köpta av intet ont anande familjer som fritidshus.

Årjäng, Grums och Bengtsfors kommun har områden för vindkraft intill eller nära gränsen till Säffle kommun. Här saknas skrivningar i planen hur hänsyn skall tas i planen till negativa sammanlagda (s.k. kumulativa) effekter för de boende i gränstrakterna. I planen sidan 37 står det om riksintresseområden för vindkraft: "Om områdena kvarstår bör samordning av infrastruktur ske i syfte att möjliggöra ytterligare påkopplingar" **Denna mening måste bort ur planen.** Den banar väg för en massiv utbyggnad i Nordmarken.

I översiktsplanen nämns ordet landskapsbild 39 ggr, det torde betyda att kommunen fäster stor vikt vid denna. Kommunen ställer sig ändå positiv till att Länsstyrelsen tog bort de tre landskapsbildskydden som fanns i kommunen. Analys av landskapsbild är något som Länsstyrelsen testat i samband med framtagande av områden lämpliga för vindkraft. Att ta bort skyddet av värdefulla landskapsbilder riskerar att de omdefinieras som tåliga för vindkraft i stället.

Vi vill även påpeka att Säffle kommun redan har vindpark Knöstad, enligt deras hemsida så genererar den 130 GWh per år vilket uttryckt i kilowattimmar blir 130 000 000. En villa med bergvärme förbrukar årligen 60 kWh per kvadratmeter. Det blir för 120 kvadratmeter 7200 kWh, släng på hushållsel så blir det ca 10 000 kWh. Då räcker Knöstad till 13 000 villor, räcker inte det? Det råder ingen brist på el i kommunen eftersom det finns gott om den varan i stamnätsstationen i Borgvik. Den

4. *Noteras.*

5. *Noteras.*

6. *Noteras. Formerna för förhållningssätt till ny kärnkraft är i nuläget inte helt klara då det handlar om en ny(gammal) energikälla.*

7. *Noteras. Det är en utveckling som inte är bra för en levande landsbygd.*

Säffle kommun kommer att bedöma tillståndsansökningar för ny vindkraft från fall till fall, utan några utpekade vindkraftsområden. I fråga om dessa ställningstaganden behöver bland annat utvecklingen i grannkommunerna noga vägas in.

Meningen kvarstår. Säffle kommuns ställningstagande är mycket tydlig i frågan om riksintresseområdena för vindkraft. Dock behöver denna passus finnas med enligt kommunens mening, i händelse att kommunens önskemål inte tillgodoses.

Säffle kommun delar inte synpunkten om att landskapsbildsskyddens upphävande banar väg för vindkraft. Dessa äldre skydd är föråldrade och dess syften tillgodoses genom andra områdesskydd.

matas av två ledningar från Norrland och en från Norge. Det planeras för ytterligare kraftledningar från Norrland, det s.k. Karlstadbenet. Det är bara att förbättra anslutningen till Borgvik ifall kommunen behöver mer el.

Slutligen vänder vi oss mot hur kommunen planerar vindkraft. Under planeringsprocessen har kommunalråden i Värmland samarbetat med Länsstyrelsen och regionen om var det skall byggas vindkraft. Detta innebär att kommunalråden sitter på all information. Det första ett prospekteringsföretag gör är att ringa den i kommunen som har hand om vindkraftsetableringar dvs kommunalrådet. Vi citerar en motion från Centerpartiet i Bengtsfors som vi fann under punkten 37 i kommunfullmäktigemötets protokoll 2024-02-14:

KS § 37 Dnr KSN 2023-000218

Motion om ny vindbruksplan (C)

En motion om att kommunen omgående ska påbörja arbetet med att revidera vindbruksplanen har lämnats in.

Erik Sandberg, Jerker Johansson, Elisabeth Hahne, Marie Therese Harfouche och Linda Höder Stenegren, Centerpartiet, har 2023-02-27, lämnat in en motion till kommunfullmäktige med yrkande om att kommunen omgående ska påbörja arbetet med att revidera vindbruksplanen. I motionen framförs att tillgång till el har blivit en allt mer aktuell fråga och allt fler intressenter undersöker möjligheten till etableringar av vindkraft. Motionen framför vidare att det är av stor vikt att en ny vindbruksplan processas och utformas i samarbete med grannkommuner.

Bengtsfors kommun ser ett ökat tryck från intressenter som vill etablera vindkraftparker inom såväl Bengtsfors kommun som intilliggande kommuner. Vindkraftsbolagen önskar ofta en tidig dialog med kommunen för att inhämta hur kommunen ställer sig i en eventuell framtida tillståndsansökan.

Inventering för bevarande av naturvärden kring Gaterudsjällen, Säffle kommun

Länsstyrelsen vill med detta brev informera er markägare om att vi planerar en inventering av naturvärdena samt en utredning för långsiktigt skydd av området kring Gaterudsjällen i Säffle kommun (Figur 1).

Området hyser en hög andel äldre skog och har uppmärksammats av bland annat Skogsstyrelsen genom utpekande av nyckelbiotoper och naturvärdesobjekt.

Utredning för långsiktigt bevarande av naturvärdena

Länsstyrelsen har för avsikt att under främst det första halvåret 2020 inventera naturvärdena inom det område som avgränsats på kartan i Figur 2. Efter inventeringen kommer vi att informera er markägare om resultatet av denna.

Noteras. Den politiska styrgrupp som lett arbetet i Säffle kommun har istället valt en restriktiv hållning gentemot vindkraft, i syfte att värna kommunens boende och livsmiljöerna inom landsbygden.

FÖRENING LIVSMILJÖ VÄRMLANDSNÄS

Yttrande gällande Säffle översiktsplan 2040

2024
Dnr: Mb 8

Föreningen Livsmiljö Värmlandsnäs instämmer i kommunens ställningstagande till att vindkraftområdena på Värmlandsnäs ska utgå.

Kommunens bedömning att det krävs en buffert om minst 1000-1500 meter mellan befintlig bebyggelse/LIS-områden och vindkraft är rätt iakttagen men med de stora vindkraftverk som det idag söks tillstånd för i t.ex. Borgvik med flera platser så är detta avstånd i buffert för kort.

Vid tidigare sökningar av vindkraft på Värmlandsnäs så har både akustiker och meteorologer yttrat sig över ljudspridningen från vindkraftverk med totalhöjd 150 meter och att det krävdes minst 10 gånger totalhöjden i avstånd för att om möjligt minska risken för störningar. Detta styrker vår bedömning att behovet av längre buffert än det föreslagna behövs.

I betänkandet, Livsmedelsberedskap för en ny tid SOU 2024:8, står citat "Utredaren föreslår flera förslag för att stärka livsmedelberedskapen. Förslagen handlar bland annat om den enskildes ansvar, kommuners ansvar, beredskapslagring och skydd av jordbruksmark. Utredningen menar att enskilda bör ha livsmedel hemma motsvarande minst en veckas förbrukning. Utredningen föreslår också en ny lag om livsmedelsberedskap där beredskapslagring inom jordbruksområdet ingår" slut citat.

På flera ställen i de tidigare utpekade vindkraftområdena på Värmlandsnäs finns det produktiv jordbruksmark som i sin helhet bör ha större värde för livsmedelsproduktion och bör så bevaras. De behövs för en tryggad livsmedelsförsörjning. Detta styrker ytterligare beslutet att vindkraftområdena på Värmlandsnäs ska utgå.

Noteras.

Avstånden är kommunens förslag till ett generellt förhållningssätt till tillkommande vindkraftsparker. Varje plats har sina unika förutsättningar och behöver bedömas från fall till fall.

Säffle kommun håller med om att riksintresseområdena ska utgå och att ökad egenförsörjning genom produktiv jordbruksmark är mycket viktigt.

Vi ser positivt på de utpekade LIS-områdena och den byggnation och inflyttning som det ger möjlighet till.

Som Säffletidningen tidigare år redovisat från SCB så är det på Värmlandsnäs som den största befolkningsökningen skett inom Säffle kommun. Det pågår generationsskiften på gårdar/företag, nya familjer flyttar hit, fler barn föds, nya företag startas. Detta gör att vi ser fram emot den landsbygdsutveckling som möjliggörs på Värmlandsnäs.

Föreningen Livsmiljö Värmlandsnäs genom:

Noteras.

PRIVATPERSON 4

SÄFFLE ÖVERSIKTSPLAN 2040



Synpunkter på de delar, som handlar om vindkraft:

Det är med stor tacksamhet undertecknad noterat att kommunen inte har några egna vindkraftsplaner, utan i stället fastslår att "en vindkraftsutbyggnad får liten lokalnytta för både närboende och kommunen". En insikt, som allt fler kommuner tycks ha kommit fram till då, en skilda uppgifter, ca 80% av all vindkraftsutbyggnad de senaste åren har stoppats av det kommunala vetot. Det stora bekymret utgörs nu av de områden, som utpekats som riksintresse för vindkraft, där Gaterudsfjället i Svanskog utgör ett av de två utpekade områdena. Det är mycket positivt att kommunen i första hand föreslår ett avskaffande av dessa områden, men den kompromisslösning, som därefter presenteras, är helt oacceptabel! Ett angivet avstånd till de boende presenteras utifrån vindriktning! Svanskogs största tillgång är den vackra och orörda naturen, som betyder oerhört mycket för såväl de boende, som för besökande och för det rörliga friluftslivet. De tre Svansjöarna i mitten och de skogsbeklädda höjderna runt om utgör en anslående syn. Där återfinns vi Gaterudsfjället, som så sent som 2020 var föremål för en inventering/utredning av länsstyrelsen och Skogsstyrelsen. Då fastslogs det att stora delar av området "är tänkbara för formellt skydd", bl a hade ett flertal signalarter/rödlistade arter påträffats (Länsstyrelsen, ref 511-8664-2019). Därefter skedde en tvärvändning i frågan och området pekades ut som lämpat för vindkraft.

Det är oacceptabelt att så stora och oersättliga naturvärden förstörs för all framtid, genom en fragmentisering och stora ingrepp i ett sammanhängande skogsområde med ett rikt djur- och fågelliv. Länsstyrelsen påpekar i sitt yttrande, att Säffle kommun måste vara tydligare i sitt ställningstagande om borttagande av vindkraftsområdena. Alltsedan de första vindkraftsplanerna för Gaterudsfjället presenterades har Svanskogsborna, genom namnlistor och yttranden, gett uttryck för sin stora oro för en sådan etablering. Vi vill därför tro att politiker och tjänstemän i Säffle kommun ställer upp för befolkningen i kommunens ytterområden och genom ett mycket tydligt svar till Länsstyrelsen, med kraft motiverar sitt ställningstagande att ta bort vindkraftsområdena och härigenom slår vakt om Gaterudsfjällets stora naturvärden.

Mycket forskning pågår inom området förnybar energi och en snabb teknikutveckling noteras bl a beträffande solenergi. Andra alternativa lösningar kan tillkomma, som paradoxalt nog kan utnyttja det varmare väder vi fått till följd av de klimatförändringar vi nu försöker stoppa. Men för att åstadkomma detta är vindkraften ett helt oacceptabelt alternativ i det ovan utpekade området.

Noteras.

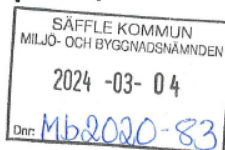
Förslaget om diversifierade avstånd bygger på den förhärskande vindriktningen i kommunen (sydväst).

Det är inte ovanligt att det finns många sorters målkonflikter mellan olika allmänna intressen. Dessa behöver klargöras inom ramen för samhällsplaneringens olika delar, bland annat översiktsplanering eller miljötillståndsprövningar.

Säffle kommun kvarstår med en restriktiv hållning till vindkraft.

PRIVATPERSON 5

Yttrande över förslag till ny översiktsplan, Säffle kommun



Synpunkter på planhandlingen

Det undersöks för närvarande, av vindkraftsbolag, förutsättningarna och lämpligheten att etablera vindkraft på min mark Gaterud 1:25 och 1:28. Fastigheterna ligger på gränsen till Kölen i Bengtsfors kommun och i utkant av Säffle kommun. Mina fastigheter ligger idag i ett av ett Riksintresse för energiproduktion, vilket innebär att Energimyndigheten bedömer området som lämpligt för elproduktion då de har särskilt goda vindförutsättningar.

Mina fastigheter har brukats i generationer, och jag skulle se det som en bra möjlighet för nästa generation att äga och utveckla fastigheterna med hjälp av vindkraft som ett komplement.

Hoppas att kommunen som tidigare har uttryckt inte tänker utesluta vissa energislag, jag tycker att det vore olyckligt om den nya översiktsplanen avskaffar detta Riksintresseområde för energiproduktion.

Noteras. Säffle kommun har som utgångspunkt att de gällande riksintresseområdena för vindkraft (energiproduktion) har tagits fram med för snäva avståndskriterier till bostäder.

Kommunen kommer att ta ställning till ansökningar om vindkraft från fall till fall.

PRIVATPERSON 6

Hej


Undertecknad har några avvikande uppfattning mot tänkt plan ,vindkrafts områden som är utmärkta som nationellt vindkrafts område på Gaterudsfjället bör inte behandlas som de befintliga områdena öster om Säffle tätort ,det finns på Gateruds fjället tillräckligt med plats för att inte komma för nära bebyggelse ,alltså enligt kommunens förslag.

Jag förväntar mig att man gör en fördelning av nu befintliga statliga vindkrafts områden.

Noteras. Säffle kommun har som utgångspunkt att de gällande riksintresseområdena för vindkraft (energiproduktion) har tagits fram med för snäva avståndskriterier till bostäder.

PRIVATPERSON 7

Yttrande över förslag till ny översiktsplan, Säffle kommun



Synpunkter på planhandlingen

Det undersöks förnärvarande, av vindkraftsbolag, förutsättningarna och lämpligheten att etablera vindkraft på min mark Gaterud 1:4. Min fastighet överlappas idag av ett Riksintresse för energiproduktion, vilket innebär att Energimyndigheten bedömer området som lämpligt för elproduktion då de har särskilt goda vindförutsättningar.

Som privat markägare i Säffle önskar jag utveckla mina marker för att kunna leva och verka i kommunen framöver. Vindkraften skulle kunna bli ett bra komplement till skogsbruket, både med bra logistik och intäkter, samt dessutom bidra till det behov av förnyelsebar energi som behövs för vår regions näringsliv.

Som markägare tycker jag att det vore olyckligt om den nya översiktsplanen avskaffar dessa Riksintresseområden för energiproduktion, så som det föreslås. Det är av stor vikt att de områdena med god vindenergi och få motstående intressen nyttjas för förnyelsebar vindenergi. Det vore stället värdefullt om riksintresseområdena kvarstår i planen och att kommande projektering och fördjupade undersökningar avseende natur- och kulturvärden mm får visa om dessa områden är lämpade för vindkraft.

Noteras. Säffle kommun har som utgångspunkt att de gällande riksintresseområdena för vindkraft (energiproduktion) har tagits fram med för snäva avståndskriterier till bostäder.

Kommunen kommer att ta ställning till ansökningar om vindkraft från fall till fall.

PRIVATPERSON 8-11

Med utgångspunkt i professor i miljömedicin, Helen Karlssons rapport (bifogat) vänder jag mig mot denna skrivelse om vindkraft i ÖP:

”Om områdena kvarstår bör följande kriterier tillämpas:

1000 meter ska gälla generellt mot befintlig bebyggelse och LIS-områden.

1500 meter om bebyggelse (befintlig) eller LIS-områden ligger i vindriktningen (mellan norr och öster om vind)



Några konklusioner i Prof Helen Karlssons rapport:

- ”Kunskapsluckor i vetenskaplig litteratur som begränsar möjligheten att beräkna risken för exponeringsrelaterade hälsoeffekter till följd av såväl partikel- som kemikalieexponering i relation till vindkraftverksamhet.”
- Gällande besvär till följd av exponering för ljudföroreningar från vindkraftverk kan baserad på tillgänglig litteratur **konstateras att människor och djur riskerar exponeringsrelaterade negativa hälsoeffekter.**”
- ”Läge att överväga om försiktighetsprincipen bör tillämpas”

Med 1000 eller 1500 meter avstånd till dagens enorma verk (omkring 300 meter höga) kommer närboende definitivt utsättas för exponeringsrelaterade negativa hälsoeffekter då det är enormt nära.

Tills frågan om säkerhetsavstånd till närboende är fullständigt klarlagt är min ståndpunkt att Professor Helen Karlssons råd gällande en tillämpning av försiktighetsprincipen skall gälla. **All vidare vindkraftsutbyggnad skall pausas tills garanterade säkerhetsavstånd kan uppfyllas. Säffle kommun skall inte riskera kommuninvånarnas hälsa, det är inte en kommuns uppgift.**

Noteras. Säffle kommun har som utgångspunkt att de gällande riksintresseområdena för vindkraft (energiproduktion) har tagits fram med för snäva avståndskriterier till bostäder.

Säffle kommun anser att betydligt större vikt behöver läggas på att värna boendeintressen och lokala livsmiljöer, varför ett diversifierat avstånd om 1000 respektive 1500 meter analyserades. Kommunen anser att det är viktigt att Energimyndigheten minst tillämpar detta avstånd vid eventuell kommande omprövningar av riksintresseutpekandena.

Läs rapporten och ta gärna kontakt med Professor Helen Karlsson vid eventuella frågor.

Jag och min familj är drabbade av fortums planer på vindkraft och det är en mardröm vi har befunnit oss i 1 år nu. En mardröm som Säffle kunde ha stoppat till viss del då området inte är utpekad som vindkraftsområde i ÖP. Innan vi flyttade hit (juni 22) frågade jag också Peter Pettersson på Säffle kommun om det fanns planer på vindkraft i vårt område, vilket han nekade till. Men trots detta och trots att området inte är utpekad i ÖP sa inte Säffle kommun nej till fortums planer från början. Vi hann bo här i 8 månader innan fortums ansökan damp ner och förstörde livet för oss. Vi flyttade hit från Hammarö för att vi ville bo lugnt, tyst och lantligt och att detta har pågått ett år är ett enormt svek mot oss.

Jag kan informera att vi med hjälp av Bertil Persson (M.Sc.Eng) har fått bevis för att Fortums planerade vindindustri har högre bullernivåer än vad som angetts av akustikkonsulten. Vilket innebär att jag och min familj kommer att få över 40 dB hemma hos oss under vissa meteorologiska förhållanden.

Om Fortum lämnar in en ansökan kommer vi att anlita Bertil Persson. Vi kommer att anlita alla oberoende konsulter som behövs för att skydda vårt hem från Fastighetsvärdeminskning och hälsoskadligt buller. Vi kommer att överklaga alla beslut så länge det behövs.

Ta gärna kontakt om ni har frågor. Och kontakta som sagt gärna Professor Helen Karlsson

Rapporten "Vindkraft och hälsoproblem" tillförs som bilaga.

Förändringar inför antagandeskedet

- Komplettering översvämning och skyfall
- Komplettering ras, skred och erosion
- Förtydliganden för LIS-områden
- Komplettering åtgärder för MKN
- Förtydliganden totalförsvär
- Komplettering ställningstaganden vindkraft, solcellsparkar och vattenkraft
- Redovisning av landskapsbildsskydd
- Punkt utvecklings inriktning hållbara resor och universell utformning
- Redaktionella justeringar

Kvarstående synpunkter

- Vind

Länsstyrelsen, Energimyndigheten, vindbolag och privatpersoner tillgodoses inte när det gäller kommunens ställningstaganden gällande vindkraftsutbyggnaden i kommunen.

Ställningstagande

Planen bedöms vara redo för antagande enligt PBL 3 kap 19§.

Medverkande tjänstemän

Granskningsutlåtandet är sammanställt av Daniel Nordholm i samverkan med förvaltningschef miljö och bygg Peter Pettersson, Säffle kommun.

Säffle den 11 april 2024